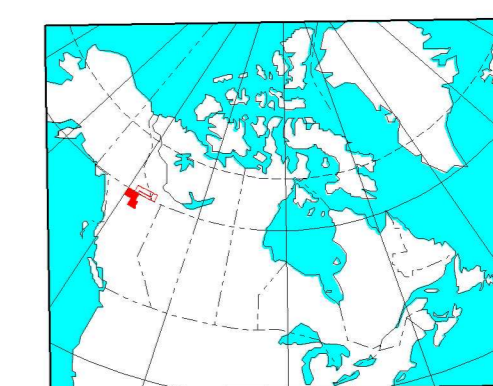


ISOMAGNETIC LINE (absolute total field)	LIGNES ISOMAGNÉTIQUES (valeur absolue du champ total)
100 nT	100 nT
50 nT	50 nT
10 nT	10 nT
2 nT	2 nT
Magnetic depression	Dépression magnétique
Flight lines	Lignes de vol

1 nT (nanoTesla) = 1 gamma



LOCATION MAP - CARTE DE LOCALISATION

Recommended citation:  
Geological Survey of Canada  
1997. Aeromagnetic Total Field Map,  
BRITISH COLUMBIA, NTS 104 PINE  
scale 1:100 000

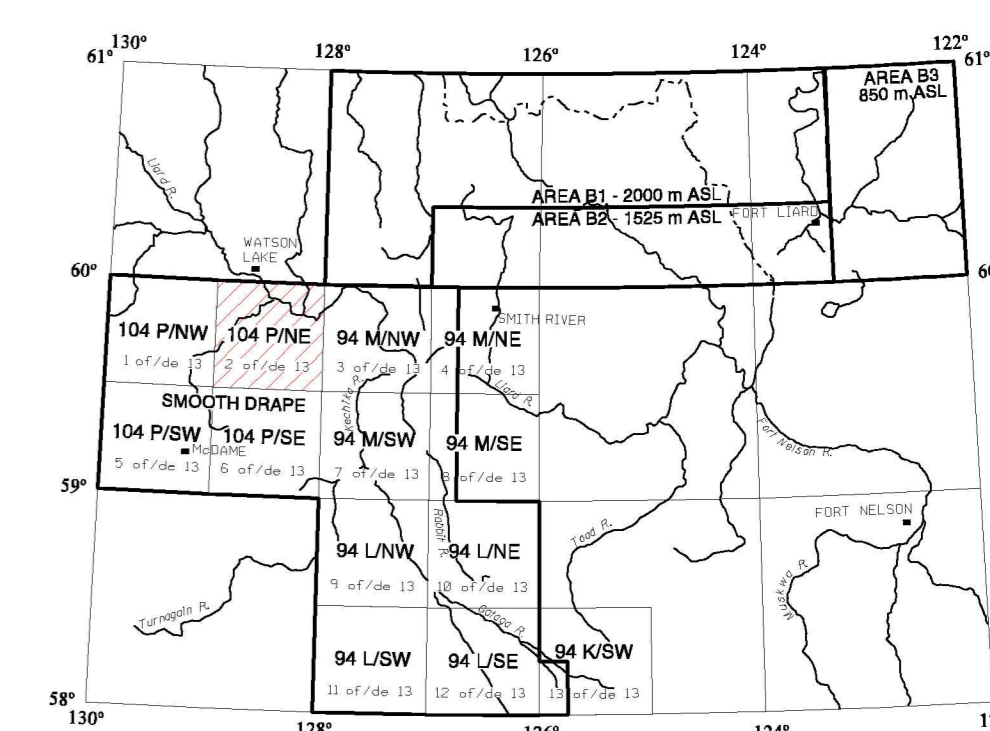
Nation bibliographique conseillée:  
Commission géologique du Canada  
1997. Carte aéromagnétique du champ total,  
COLUMBIE-BRITANNIQUE, ENRC 104 PINE  
échelle 1/100 000

OPEN FILE  
DOSSIER PUBLIC  
3198  
GEOLOGICAL SURVEY OF CANADA  
COMMISSION GÉOLOGIQUE DU CANADA  
OTTAWA  
1997

SÉRIE 1:100 000 SÉRIE  
2 of 13

BRITISH COLUMBIA  
COLUMBIE-BRITANNIQUE

104 P/NE



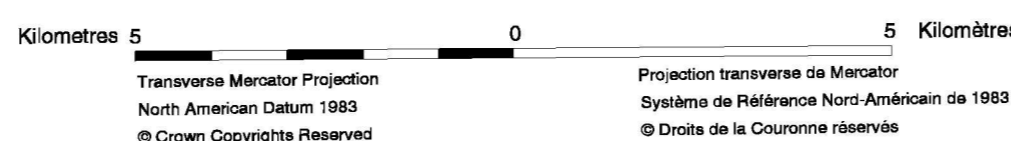
NATIONAL TOPOGRAPHIC SYSTEM REFERENCE AND GEOPHYSICAL INDEX  
FOR GEOLOGICAL SURVEY OF CANADA MAPS  
SYSTÈME NATIONAL DE RÉFÉRENCE CARTOGRAPHIQUE ET INDEX GÉOPHYSIQUE  
POUR LA COMMISSION GÉOLOGIQUE DU CANADA

Project jointly funded by the Geological Survey of Canada, Esso Canada Resources Limited, Doxco Energy Inc. and PanCanadian Petroleum Limited.  
Ce projet a été conjointement subventionné par le Commission géologique du Canada, Esso Canada Resources Limited, Doxco Energy Inc. et PanCanadian Petroleum Limited.

AEROMAGNETIC TOTAL FIELD MAP  
CARTE AÉROMAGNÉTIQUE DU CHAMP TOTAL

104 P/NE  
BRITISH COLUMBIA  
COLUMBIE-BRITANNIQUE

Scale 1:100 000 - Échelle 1/100 000



Digital topographic base information provided by Geomatics Canada.  
Les données topographiques digitales proviennent de la base nationale des données topographiques de Géomatics Canada.