Ressources naturelles Canada	Natural Resources Canada

COMMISSION GÉOLOGIQUE DU CANADA	GEOLOGICAL SURVEY OF CANADA



On peut obtenir des exemplaires de cette carte en s'adressant à la Commission géologique du Canada aux adresses suivantes:
601, rue Booth, Ottawa (Ontario) K1A 0E8
3303-33rd Street, N.W., Calgary, Alberta T2L 2A7
2535, boulevard Laurier, C.P. 7500, Sainte-Foy (Québec) G1V 4C7
Publiée en 1997

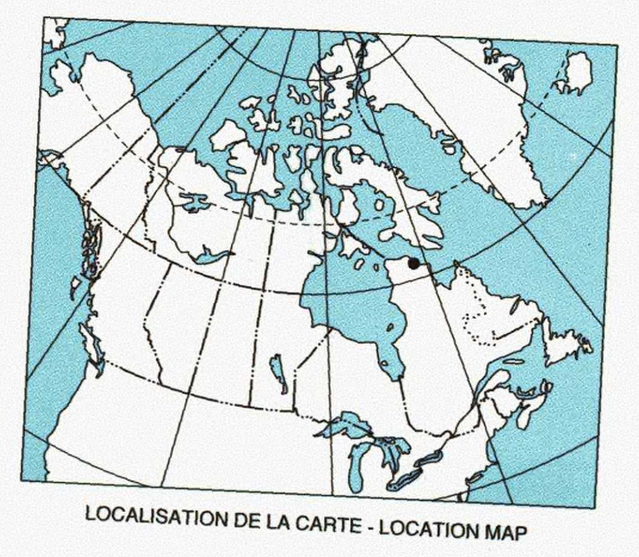

LOCALISATION DE LA CARTE - LOCATION MAP

Appui logistique de l'Étude du plateau continental polaire dans le cadre de son mandat de promotion de la recherche scientifique dans le Nord canadien. EPCP 01496

Logistic support provided by the Polar Continental Shelf Project as part of its mandate to promote scientific research in the Canadian North. PCSP 01496

Géologie par M. R. St-Onge, S. B. Lucas, J. Dunphy, P. Monday et R. Thivierge, 1990

Compilation et notes géologiques par M. R. St-Onge et S. B. Lucas, 1996

Cartographie numérique par E. Everett, Division de l'information géoscientifique

Les utilisateurs sont priés de faire connaître à la Commission géologique du Canada les erreurs ou omissions qu'ils auront pu constater

La carte de base numérique a été dressée à partir de données compilées par Géomatique Canada, Ressources naturelles Canada, et modifiée par la Division de l'information géoscientifique

On peut obtenir des exemplaires des éditions topographiques de la région représentée sur la carte en s'adressant au Bureau des cartes du Canada, Ressources naturelles Canada, Ottawa (Ontario) K1A 0E9

Déclinaison magnétique moyenne 1997, 32°17′ W, diminuant de 13,0′ par année. Les valeurs varient de 31°21′ W dans le coin sud-ouest à 33°09′ W dans le coin nord-est de la carte

Altitudes en pieds au-dessus du niveau de la mer

CARTE 1916A MAP

GÉOLOGIE - GEOLOGY

JOY BAY

QUÉBEC - TERRITOIRES DU NORD-OUEST
QUEBEC - NORTHWEST TERRITORIES

Échelle 1/100 000 - Scale 1:100 000

Kilomètres 2 0 2 4 6 8 Kilometres

Projection transverse de Mercator M.C. 72°22.5′, facteur d'échelle 1,0 © Droits de la Couronne réservés

Transverse Mercator Projection CM 72°22.5′, Scale Factor 1.0 © Crown copyrights reserved

Geology by M. R. St-Onge, S. B. Lucas, J. Dunphy, P. Monday, and R. Thivierge, 1990

Geological compilation and notes by M. R. St-Onge and S. B. Lucas, 1996

Digital cartography by E. Everett, Geoscience Information Division

Any revisions or additional geological information known to the user would be welcomed by the Geological Survey of Canada

Digital base map from data compiled by Geomatics Canada, Natural Resources Canada, modified by the Geoscience Information Division

Copies of the topographical editions covering this map area may be obtained from the Canada Map Office, Natural Resources Canada, Ottawa, Ontario, K1A 0E9

Mean magnetic declination 1997, 32°17′ W, decreasing 13.0′ annually. Readings vary from 31°21′ W in the SW corner to 33°09′ W in the NE corner of the map

Elevations in feet above mean sea level

MAP LIBRARY / CARTOTHEQUE
ESIC CIST
SEP 5 1997
Earth Sciences Sector	Secteur des sciences de la Terre

Copies of this map may be obtained from the Geological Survey of Canada:
601 Booth Street, Ottawa, Ontario K1A 0E8
3303-33rd Street, N.W., Calgary, Alberta T2L 2A7
2535, boulevard Laurier, C.P. 7500, Sainte-Foy (Québec) G1V 4C7
Published 1997

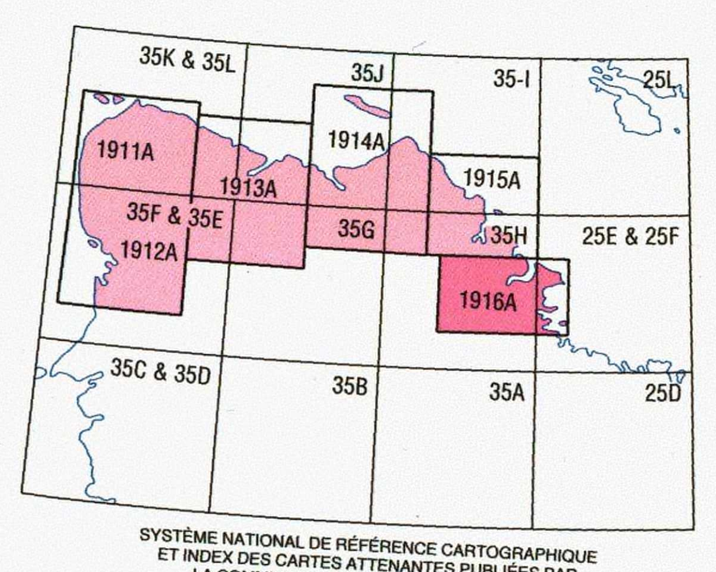

SYSTÈME NATIONAL DE RÉFÉRENCE CARTOGRAPHIQUE ET INDEX DES CARTES ATTENANTES PUBLIÉES PAR LA COMMISSION GÉOLOGIQUE DU CANADA

NATIONAL TOPOGRAPHIC SYSTEM REFERENCE AND INDEX TO ADJOINING GEOLOGICAL SURVEY OF CANADA MAPS

DES NOTES DESCRIPTIVES ET UNE LÉGENDE ACCOMPAGNENT CETTE CARTE

Notation bibliographique conseillée:
St-Onge, M. R. et Lucas, S. B.
1997: Géologie, Joy Bay, Québec - Territoires du Nord-Ouest; Commission géologique du Canada, Carte 1916A, échelle 1/100 000

DESCRIPTIVE NOTES AND A LEGEND ACCOMPANY THIS MAP

Recommended citation:
St-Onge, M. R. and Lucas, S. B.
1997: Geology, Joy Bay, Quebec - Northwest Territories; Geological Survey of Canada, Map 1916A, scale 1:100 000

NOT TO BE TAKEN FROM LIBRARY
NE PAS SORTIR DE LA BIBLIOTHÈQUE

1916A

Canada