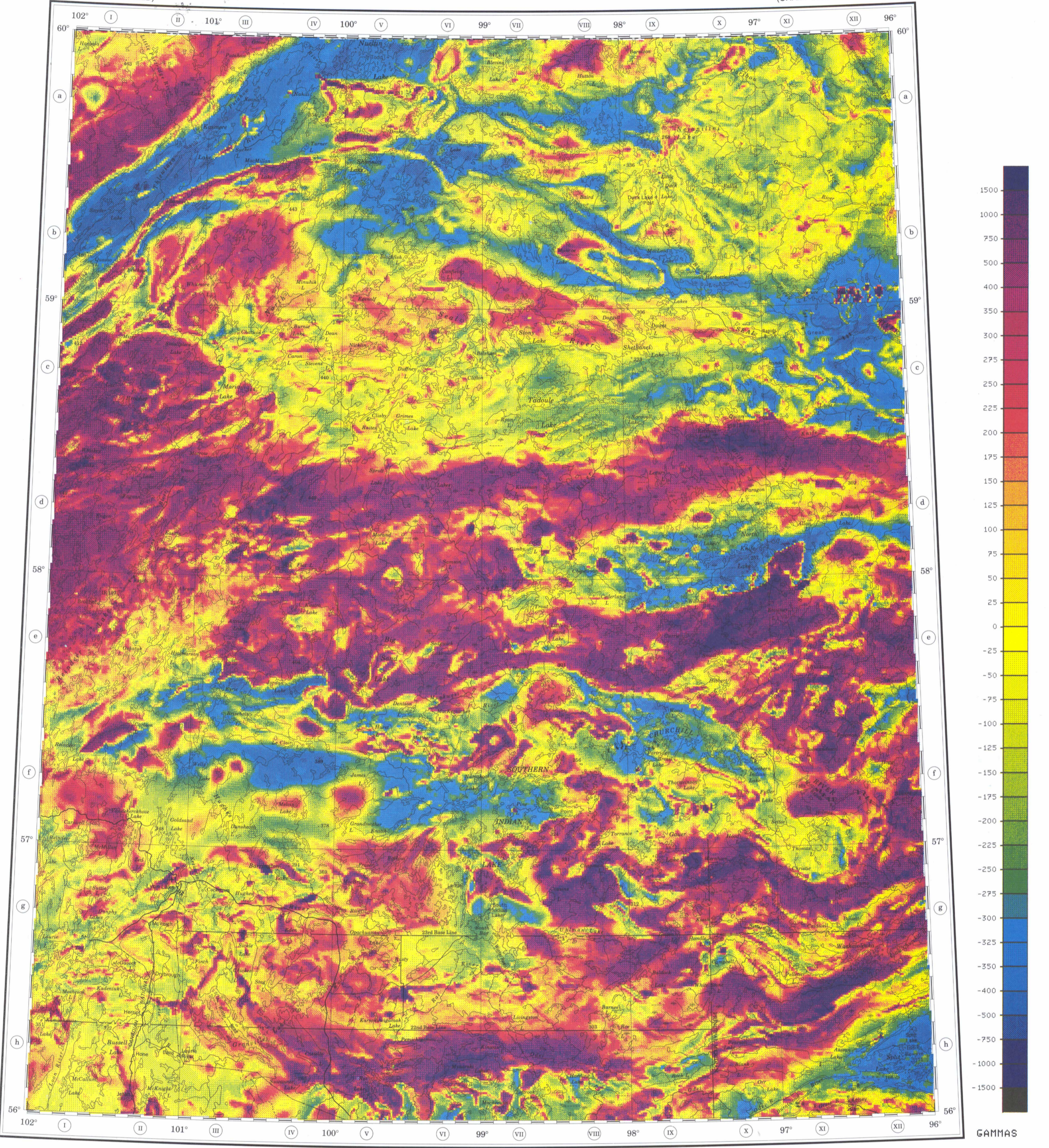


MAGNETIC ANOMALY MAP
 (RESIDUAL TOTAL FIELD)

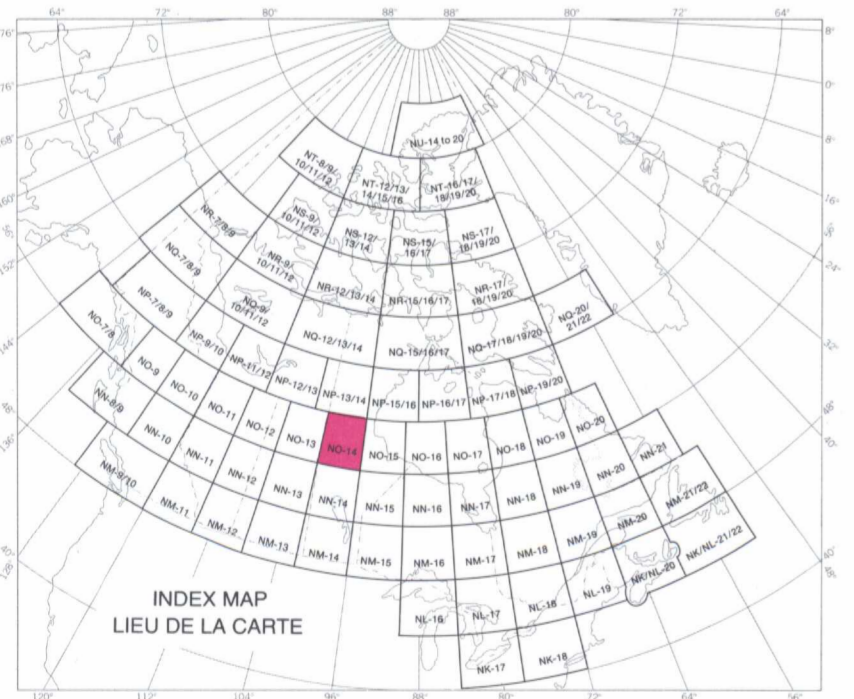
CARTE DES ANOMALIES MAGNÉTIQUES
 (CHAMP RÉSIDUEL TOTAL)



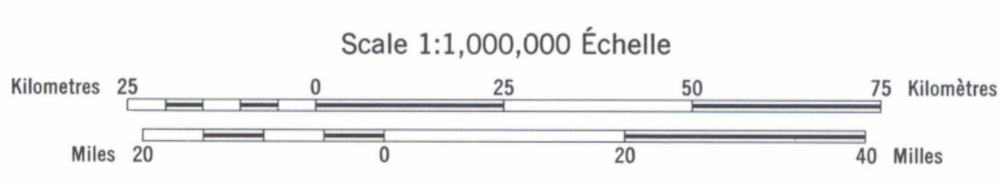
Copies of this map may be obtained from the Geological Survey of Canada, 601 Booth Street, Ottawa, Ontario K1A 0E8

On peut se procurer des exemplaires de cette carte à la Commission géologique du Canada, 601, rue Booth, Ottawa, K1A 0E8

Cartographic modifications and lithography by Intercontinental Maps and Charts Limited, Toronto, 1981
 Modifications cartographiques et lithographie par Intercontinental Maps and Charts Limited, Toronto, 1981
 (1 gamma = 1 nanotesla in SI units)
 (1 gamma = 1 nanotesla unités SI)



MAP - CARTE
 1569A
**MAGNETIC ANOMALY MAP
 OF
 SOUTHERN INDIAN LAKE**
 MANITOBA



This map was compiled from total field aeromagnetic survey data flown under contract to the federal government. The basic data were obtained from aeromagnetic surveys flown at an altitude of 300 m with a line spacing of 800 m. Where not recorded digitally, the data has been digitized from 1:63,360 or 1:50,000 published maps. The data was gridded at a cell size of 812.8 m. The International Geomagnetic Reference Field (IGRF 1965) has been removed for the year of survey and adjustments made to remove residual errors at survey boundaries.

Cette carte a été compilée à partir des données d'un levé aéromagnétique du champ total effectué en vertu d'un contrat accordé par le gouvernement fédéral. Les données de base ont été obtenues à partir de levés aéromagnétiques à une altitude de 300 m, à des intervalles de 800 m. Lorsqu'elles n'ont pu être enregistrées sous forme numérique, les données ont été numérisées à partir de cartes publiées à l'échelle 1/63 360 ou 1/50 000. Les données ont été obtenues à partir d'éléments de quadrillage de 812,8 m de côté. On n'a pas tenu compte du Champ géomagnétique international de référence (C.G.I.R. 1965) pour l'année du levé et on a fait des ragustements pour éliminer les erreurs résiduelles aux limites des zones étudiées.

MAP - CARTE
 1569A
SOUTHERN INDIAN LAKE
 NO 14

INTERNATIONAL MAP OF THE WORLD 1:1,000,000
 CARTE INTERNATIONALE DU MONDE AU 1:1,000,000
 1569 A



NOT TO BE TAKEN FROM LIBRARY
 NE PAS SORTIR DE LA BIBLIOTHÈQUE

This map has been produced from a scanned version of the original map
 Reproduction par numérisation d'une carte sur papier