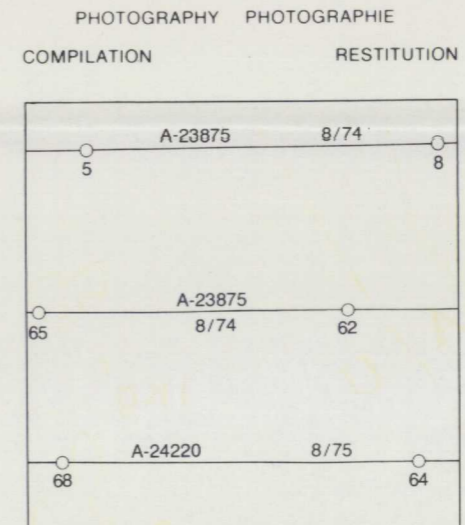


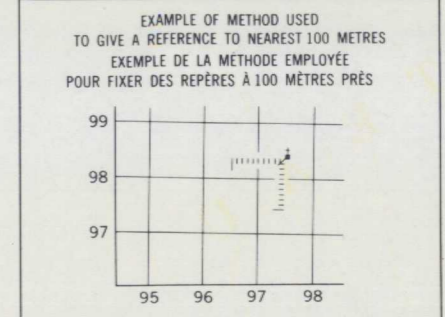
LEGEND - LÉGENDE

ROAD, HARD SURFACE, ALL WEATHER		ROUTE, SURFACE DURCIE, TOUTES SAISONS
ROAD, LOOSE SURFACE		ROUTE, SURFACE DE GRAVIER
CART TRACK, WINTER ROAD		CHEMIN DE CHARROI, ROUTE D'HIVER
TRAIL, CUT LINE, PORTAGE		SENTIER, PERCÉE OU PORTAGE
BUILT-UP AREA		AGGLOMÉRATION
RAILWAY SIDING, STATION, STOP		CHEMIN DE FER, VOIE D'ÉVITEMENT, STATION, ARRÊT
BRIDGE		PONT
SEAPLANE BASE, SEAPLANE ANCHORAGE		BASE D'HYDRAVIONS; ANCRAGE D'HYDRAVIONS
HOUSE, BARN		MAISON; GRANGE
CHURCH, SCHOOL, POST OFFICE		ÉGLISE; ÉCOLE; BUREAU DE POSTE
TOWER, FIRE, COMMUNICATION		TOUR; FEU, COMMUNICATION
WELL, OIL, GAS, TANK, WATER		PUITS; PÉTROLE, GAZ; RÉSERVOIR; EAU
POWER TRANSMISSION LINE		LIGNE DE TRANSPORT D'ÉNERGIE
MINE, GRAVEL PIT		MINE; CARRIÈRE DE GRAVIER
CUTTING, EMBANKMENT		DÉBLAI; REMBLAI
INTERNATIONAL, PROVINCIAL BOUNDARY WITH MONUMENT		FRONTIÈRE INTERNATIONALE, LIMITE PROVINCIALE AVEC BORNE
PROVINCIAL BOUNDARY, UNSURVEYED		FRONTIÈRE PROVINCIALE, NON ARPENTÉE
COUNTY, DISTRICT BOUNDARY		LIMITE DE COMTÉ OU DE DISTRICT
TOWNSHIP, PARISH BOUNDARY		LIMITE DE CANTON, DE PAROISSE
MUNICIPALITY BOUNDARY		LIMITE DE MUNICIPALITÉ
RESERVE, SANCTUARY, PARK, ETC. BOUNDARY		LIMITE DE RÉSERVE, SANCTUAIRES, PARCS, ETC.
OUTLINED LANDMARK AREA, BOUNDARY APPROXIMATE, ETC.		LIMITE DE SURFACE RÉFÈRE, LIMITE APPROXIMATIVE, ETC.
D.L.S. TOWNSHIP CORNER, SURVEYED, UNSURVEYED		COIN DE CANTON (A.T.C.); ARPENTÉ, NON ARPENTÉ
D.L.S. SECTION CORNERS		COINS DE SECTION (A.T.C.)
HORIZONTAL CONTROL POINT		POINT DE CONTRÔLE PLANIMÉTRIQUE
BENCH MARK WITH ELEVATION		RÈPÈRE DE NIVELLEMENT AVEC CÔTE
SPOT ELEVATION, PRECISE		POINT COTÉ, PRÉCIS
STREAM OR SHORELINE, INDEFINITE		COURS D'EAU OU RIVE; IMPRÉCIS
LAKE, INTERMITTENT LAKES		LAC, LACS INTERMITTENTS
FLOODED LAND		TERRAIN INONDÉ
MARSH, SWAMP (WOODED), STRING BOG		MARAIS; BOISÉ MARÉCAGEUX; FONDRIÈRE À FILAMENTS
DRY RIVER BED WITH CHANNELS		LIT DE RIVIÈRE ASSÈCHÉ AVEC CHENAUX
RAPIDS, FALLS, RAPIDS		RAPIDES; CHUTES; RAPIDES
FORESHORE FLATS, SAND IN WATER, ROCKS		ESTRANS, SABLE SOUS L'EAU; ROCHES
TUNDRA, LAKES IN TUNDRA, POLYGONS		TOUNDRAS; LACS EN TOUNDRAS; POLYGONES DE TOUNDRAS
PALSA BOG		FONDRIÈRE DE PALSE
DAM, WHARF		BARRAGE; QUAI
ICEFIELD (GLACIER), MORAINÉ		CHAMP DE GLACE (GLACIER); MORAINÉ
PINGO		PINGO
DITCH		FOSSÉ
CONTOURS		COURBES DE NIVEAU
APPROXIMATE CONTOURS		COURBES DE NIVEAU APPROXIMATIVES
DEPRESSION CONTOUR		COURBE DE CUVETTE
CLIFF		FALAISE
SPOT ELEVATION, APPROXIMATE; LAND, WATER		POINT COTÉ, APPROXIMATIF; SUR TERRE, SUR L'EAU
ESKER		ESKER
SAND, SAND DUNES, RAISED BEACHES		SABLE; DUNES DE SABLE; PLAGES SURÉLEVÉES
HISTORIC SITE		LIEU HISTORIQUE
WOODED AREA, FOREST, CLEARED AREA		SURFACE BOISÉE; FORÊT; ESPACE DÉNUDÉE, CLAIRIÈRE


METRIC/MÉTRIQUE



GRID ZONE DESIGNATION / DÉSIGNATION DE LA ZONE DU QUADRILLAGE: 9V	100 000 m SQUARE, IDENTIFICATION / IDENTIFICATION DU CARRÉ DE 100 000 m: VR 65
---	--



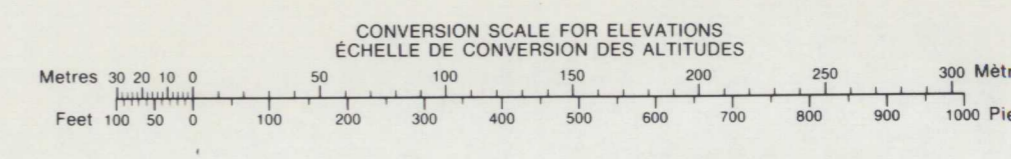
REFERENCE POINT / POINT DE RÉPÈRE (as above) / (ci-dessus)
 EASTING: Read number on grid line immediately to left of point. / ABSCISSE: Notez le chiffre de la ligne du quadrillage immédiatement à gauche du repère.
 NORTHING: Read number on grid line immediately below point. / ORDONNÉE: Notez le chiffre de la ligne du quadrillage immédiatement en dessous du repère.



104 J/16	104-I/13	104-I/14
104 J/9	104-I/12	104-I/11
104 J/8	104-I/5	104-I/6

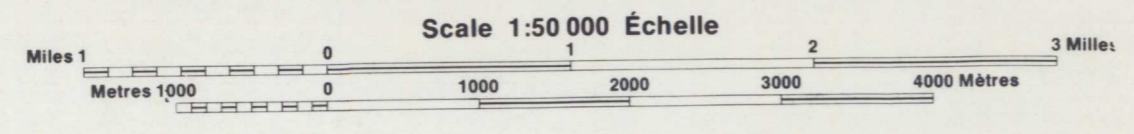
ONE THOUSAND METRE / UNIVERSAL TRANSVERSE MERCATOR GRID / ZONE 9 / QUADRILLAGE DE MILLE MÈTRES / TRANSVERSE UNIVERSEL DE MERCATOR

The 1984 MAGNETIC BEARING is 29°18' (521 mils) EAST OF GRID NORTH.
 ANNUAL CHANGE DECREASING 8.1'
 GRID NORTH is 0°38' (11 mils) WEST OF TRUE NORTH for centre of map.
 Le RÉPÈRE MAGNÉTIQUE en 1984 est à 29°18' (521 mils) à l'EST du NORD DU QUADRILLAGE.
 VARIATION ANNUELLE DÉCROISSANTE 8,1'
 Le NORD DU QUADRILLAGE est à 0°38' (11 mils) à l'OUEST du NORD GÉOGRAPHIQUE au centre de la carte.



OPEN FILE 2262 45' 40' 35' SHEET 8 OF 8 129°30' 58°30'

HALFMOON LAKE
 CASSIAR LAND DISTRICT
 BRITISH COLUMBIA COLOMBIE-BRITANNIQUE



ÉTABLI PAR LA DIRECTION DES LÉVÉS ET DE LA CARTOGRAPHIE, MINISTÈRE DE L'ÉNERGIE, DES MINES ET DES RESSOURCES, OTTAWA, PUBLIÉE EN 1984.
 CES CARTES SONT EN VENTE AU BUREAU DES CARTES DU CANADA, MINISTÈRE DE L'ÉNERGIE, DES MINES ET DES RESSOURCES, OTTAWA, OU CHEZ LE VENDEUR LE PLUS PRÈS.
 © 1984 SA MAJESTÉ LA REINE DU CHEF DU CANADA, MINISTÈRE DE L'ÉNERGIE, DES MINES ET DES RESSOURCES.

HALFMOON LAKE
 104-I/12
 ÉDITION 3 ÉDITION

This map has been produced from a scanned version of the original map. / Reproduction par numérisation d'une carte sur papier.