



58°15'

10'

05'

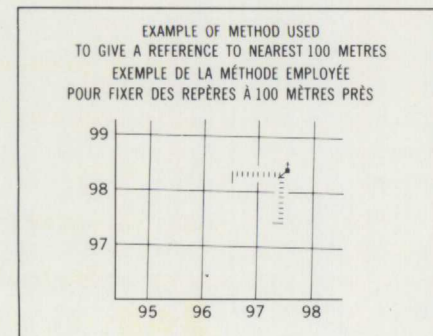
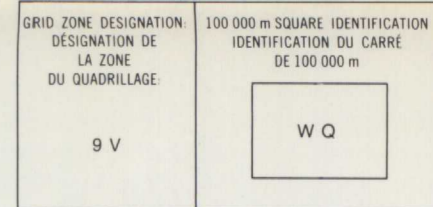
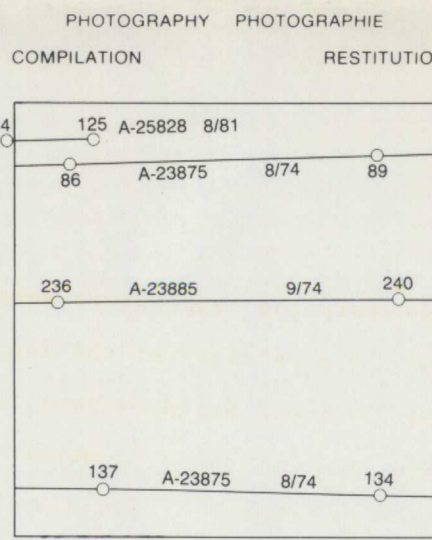
58°00'

LEGEND - LÉGENDE

- ROAD, HARD SURFACE: ROUTE, REVÊTEMENT DUR
- ROAD, LOOSE SURFACE: ROUTE, SURFACE DE GRAVIER
- CART TRACK, WINTER ROAD: CHEMIN DE TERRE, ROUTE D'HIVER
- TRAIL, CUT LINE, PORTAGE: SENTIER, PERÇEE OU PORTAGE
- BUILT-UP AREA: AGGLOMÉRATION
- RAILWAY, Siding, Station, Stop: CHEMIN DE FER, VOIE D'ÉVÈTEMENT, STATION, ARRÊT
- BRIDGE: PONT
- SEAPLANE BASE, SEAPLANE ANCHORAGE: BASE D'HYDROAVIONS, ANCRAGE D'HYDROAVIONS
- HOUSE, BARN: MAISON, GRANGE
- CHURCH, SCHOOL, POST OFFICE: ÉGLISE, ÉCOLE, BUREAU DE POSTE
- TOWER, LANDMARK OBJECT: TOUR, VALEUR DE RÉFÈRE
- WELL, OIL, GAS, TANK, WATER: PUIS, PÉTROLE, GAZ, RÉSERVOIR, EAU
- POWER TRANSMISSION LINE: LIGNE DE TRANSPORT D'ÉNERGIE
- MINE, GRAVEL PIT: MINE, CARRIÈRE DE GRAVIER
- CUTTING, EMBANKMENT: DÉBLAI, REMBLAI
- INTERNATIONAL, PROVINCIAL BOUNDARY WITH MONUMENT AND NUMBER: FRONTIÈRE INTERNATIONALE, LIMITE PROVINCIALE AVEC BORNE ET NUMÉRO
- PROVINCIAL BOUNDARY, UNSURVEYED: FRONTIÈRE PROVINCIALE, NON ARPENTÉE
- COUNTY, DISTRICT BOUNDARY: LIMITE DE COMTÉ OU DE DISTRICT
- MUNICIPALITY, PARISH BOUNDARY: LIMITE DE CANTON, DE PAROISSE
- MUNICIPALITY BOUNDARY: LIMITE DE MUNICIPALITÉ
- RESERVE, SANCTUARY, PARK, ETC. BOUNDARY: LIMITE DE RÉSERVES, SANCTUAIRES, PARCS, ETC.
- CUTLINED LANDMARK AREA, BOUNDARY APPROXIMATE, ETC.: LIMITE DE SURFACE RÉFÈRE, LIMITE APPROXIMATIVE, ETC.
- D.L.S. TOWNSHIP CORNER, SURVEYED, UNSURVEYED: COIN DE CANTON (A.T.C.), ARPENTÉ, NON ARPENTÉ
- D.L.S. SECTION CORNERS: COINS DE SECTION (A.T.C.)
- HORIZONTAL CONTROL POINT: POINT DE CONTRÔLE PLANIMÉTRIQUE
- BENCH MARK WITH ELEVATION: RÉFÈRE DE NIVELLEMENT AVEC CÔTE
- SPOT ELEVATION, PRECISE: POINT CÔTÉ, PRÉCIS
- STREAM OR SHORELINE, INDEFINITE: COURS D'EAU OU RIVE, IMPRÉCIS
- LAKE, INTERMITTENT LAKE, SHALLOW LAKE: LAC, LAC INTERMITTENT, LAC PEU PROFOND
- FLOODED LAND: TERRAIN INONDÉ
- MARSH, SWAMP (WOODED): MARAIS, BOISÉ, MARÉCAUX, FONGÈRE, À FUSILMENTS
- DRY RIVER BED WITH CHANNELS: LIT DE RIVIÈRE ASSÈCHÉ AVEC CHENEAUX
- RAPIDS, FALLS, RAPIDS: RAPIDES, CHUTES, RAPIDES
- FORESHORE FLATS, SAND IN WATER, ROCKS: ESTRANS, SABLE SOUS L'EAU, ROCHES
- TUNDRA LAKES IN TUNDRA: TOUNDRA, LACS EN TOUNDRA
- POLYGONS: POLYGOÈNES DE TOUNDRA
- PALSA BOG: FONDRIÈRE DE PALSE
- DAM, WHARF: BARRAGE, QUAI
- ICEFIELD (GLACIER), MORaine: CHAMP DE GLACE (GLACIER), MORAINÉ
- PINGO: PINGO
- DITCH: FOSSE
- CONTOURS: COURBES DE NIVEAU
- APPROXIMATE CONTOURS: COURBES DE NIVEAU APPROXIMATIVES
- DEPRESSION CONTOUR: COURBE DE CUVETTE
- CLIFF: FAÏSSE
- SPOT ELEVATION, APPROXIMATE LAND, WATER: POINT CÔTÉ, APPROXIMATIF, SUR TERRE, SUR L'EAU
- ESKER: ESKER
- SAND, SAND DUNES, RAISED BEACHES: SABLE, DUNES DE SABLE, PLAGES SURÉLEVÉES
- HISTORIC SITE: LIEU HISTORIQUE
- WOODED AREA, FOREST, CLEARED AREA: SURFACE BOISÉE, FORÊT, ESPACE DÉNUDÉ, CLAIRIÈRE

GLOSSARY - GLOSSAIRE

- AIRFIELD, CONDITION UNKNOWN: TERRAIN D'AVIATION, CONDITION INCONNUE



REFERENCE POINT: CHURCH - ÉGLISE (in drawing)

EASTING: Read number on grid line immediately to left of point.
ABSCISSA: Notez le chiffre de la ligne du quadrillage immédiatement à gauche du point.

Estimate tenths of a square from this line northward to point.
Estimer le nombre de dixièmes du carré entre cette ligne et le repère en direction nord.

NORTHING: Read number on grid line immediately below point.
ORDONNÉE: Notez le chiffre de la ligne du quadrillage immédiatement en dessous du point.

Estimate tenths of a square from this line southward to point.
Estimer le nombre de dixièmes du carré entre cette ligne et le repère en direction sud.

GRID REFERENCE: 979864
RÉFÈRE AU QUADRILLAGE: 979864

The nearest grid reference is 100 000 metres.
La prochaine référence similaire est à 100 000 mètres.

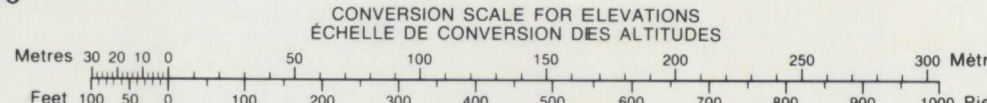
Notes in selecting Maps of the National Topographic System
Notes d'assemblage du Système national de référence cartographique

104-I/7	104-I/8	94 L/5
104-I/2	104-I/1	94 L/4
104 H/15	104 H/16	94 E/13

ONE THOUSAND METRE
UNIVERSAL TRANSVERSE MERCATOR GRID
ZONE 9
QUADRILLAGE DE MILLE MÈTRES
TRANSVERSE UNIVERSEL DE MERCATOR

The 1984 MAGNETIC BEARING is 27°41' (492 mils)
EAST OF GRID NORTH.
ANNUAL CHANGE DECREASING 8.6'
GRID NORTH is 0°38' (11 mils) EAST OF TRUE NORTH
for centre of map.

Le RÉFÈRE MAGNÉTIQUE en 1984 est à 27°41' (492 mils) à l'EST du NORD DU QUADRILLAGE.
VARIATION ANNUELLE DÉCROISSANTE 8.6'
Le NORD DU QUADRILLAGE est à 0°38' (11 mils) à l'EST du NORD GÉOGRAPHIQUE du centre de la carte.



128°30' OPEN FILE 2262 25'

ELEVATIONS IN METRES ABOVE MEAN SEA LEVEL

CONTOUR INTERVAL: ... 20 METRES

NORTH AMERICAN DATUM 1927

TRANSVERSE MERCATOR PROJECTION

INFORMATION CONCERNING BENCH MARKS AND HORIZONTAL SURVEY MONUMENTS CAN BE OBTAINED FROM GEODETTIC SURVEY, SURVEYS AND MAPPING BRANCH, OTTAWA.

PRODUCED BY THE SURVEYS AND MAPPING BRANCH, DEPARTMENT OF ENERGY, MINES AND RESOURCES, OTTAWA, PUBLISHED IN 1985.

COPIES MAY BE OBTAINED FROM THE CANADA MAP OFFICE, DEPARTMENT OF ENERGY, MINES AND RESOURCES, OTTAWA, OR YOUR NEAREST MAP DEALER.

© 1985, HER MAJESTY THE QUEEN IN RIGHT OF CANADA, DEPARTMENT OF ENERGY, MINES AND RESOURCES.

© 1985, SA MAJESTÉ LA REINE DU CHEF DU CANADA, MINISTÈRE DE L'ÉNERGIE, DES MINES ET DES RESSOURCES.

© 1985, SA MAJESTÉ LA REINE DU CHEF DU CANADA, MINISTÈRE DE L'ÉNERGIE, DES MINES ET DES RESSOURCES.

© 1985, SA MAJESTÉ LA REINE DU CHEF DU CANADA, MINISTÈRE DE L'ÉNERGIE, DES MINES ET DES RESSOURCES.

© 1985, SA MAJESTÉ LA REINE DU CHEF DU CANADA, MINISTÈRE DE L'ÉNERGIE, DES MINES ET DES RESSOURCES.

© 1985, SA MAJESTÉ LA REINE DU CHEF DU CANADA, MINISTÈRE DE L'ÉNERGIE, DES MINES ET DES RESSOURCES.

© 1985, SA MAJESTÉ LA REINE DU CHEF DU CANADA, MINISTÈRE DE L'ÉNERGIE, DES MINES ET DES RESSOURCES.

176

176

176

176

176

176

176

176

176

TUCHO RIVER

CASSIAR LAND DISTRICT

BRITISH COLUMBIA COLUMBIE-BRITANNIQUE

Scale 1:50 000 Echelle

Scale 1:50 000 Echelle

Scale 1:50 000 Echelle

Scale 1:50 000 Echelle

Scale 1:50 000 Echelle

Scale 1:50 000 Echelle

ALTITUDES EN MÈTRES

ÉQUIDISTANCE DES COURBES: ... 20 MÈTRES

SISTÈME DE RÉFÈRE GÉODÉSIQUE NORD-AMÉRICAIN 1927

PROJECTION TRANSVERSE DE MERCATOR

POUR TOUT RENSEIGNEMENT CONCERNANT LES RÉFÈRES ET BORNES ALTIMÉTRIQUES, S'ADRESSER AUX LÉVES GÉODÉSQUES, DIRECTION DES LÈVES ET DE LA CARTOGRAPHIE, OTTAWA.

POUR TOUT RENSEIGNEMENT CONCERNANT LES RÉFÈRES ET BORNES ALTIMÉTRIQUES, S'ADRESSER AUX LÉVES GÉODÉSQUES, DIRECTION DES LÈVES ET DE LA CARTOGRAPHIE, OTTAWA.

POUR TOUT RENSEIGNEMENT CONCERNANT LES RÉFÈRES ET BORNES ALTIMÉTRIQUES, S'ADRESSER AUX LÉVES GÉODÉSQUES, DIRECTION DES LÈVES ET DE LA CARTOGRAPHIE, OTTAWA.

POUR TOUT RENSEIGNEMENT CONCERNANT LES RÉFÈRES ET BORNES ALTIMÉTRIQUES, S'ADRESSER AUX LÉVES GÉODÉSQUES, DIRECTION DES LÈVES ET DE LA CARTOGRAPHIE, OTTAWA.

POUR TOUT RENSEIGNEMENT CONCERNANT LES RÉFÈRES ET BORNES ALTIMÉTRIQUES, S'ADRESSER AUX LÉVES GÉODÉSQUES, DIRECTION DES LÈVES ET DE LA CARTOGRAPHIE, OTTAWA.

SHEET 2 OF 8

128°00'

128°00'

128°00'

128°00'

128°00'

128°00'

128°00'

128°00'

128°00'

METRIC/MÉTRIQUE

METRIC/MÉTRIQUE