

Produced by the SURVEYS AND MAPPING BRANCH
 DEPARTMENT OF ENERGY, MINES AND RESOURCES
 This map is published under the authority of the
 Copyright Act of 1985. It is a reproduction of the
 original map published in 1980.

© 1985, Her Majesty the Queen in Right of Canada
 Department of Energy, Mines and Resources, Ottawa
 or your nearest map dealer

O.F. 1272

Canada

This map has been produced from a scanned version of the original map
 Reproduction par numérisation d'une carte sur papier

Roads	Routes
hard surface, all weather	revêtement, toute saison
loose or stabilized surface, all weather	gravier, aggloméré, toute saison
loose surface, dry weather	de gravier, temps sec
unclassified streets	rues hors classe
cart track	sentier
trail, cutline or portage	sentier, percée ou portage
FOR COMPLETE REFERENCE SEE REVERSE SIDE POUR ENQUÊTE COMPLETE DES SIGNES VOIR AU VERSO			

PARKVILLE
 BRITISH COLUMBIA

Scale 1:50 000 Échelle

Metres 0 1000 2000 3000 4000
 Feet 0 1000 2000 3000 4000

CONTOUR INTERVAL 20 METRES
 Elevations in Metres above Mean Sea Level
 North American Datum 1927
 Transverse Mercator Projection

ÉCHELLE DE CONVERSION DES ALTITUDES
 Altitudes en mètres
 Système de référence géodésique nord-américain, 1927
 Projection transverse de Mercator

Geology by A. Sutherland Brown, C.J. Yorath, R.G. Anderson, K. Dom.

GEOLOGICAL MAPS OF SOUTHERN VANCOUVER ISLAND, LITHOPROBE I

Military users, refer to this map as
 Référence de cette carte
 pour usage militaire.

SERIE A/71 SERIE
 MAP 92 F/8 CARTE
 ÉDITION 3 MICK ÉDITION

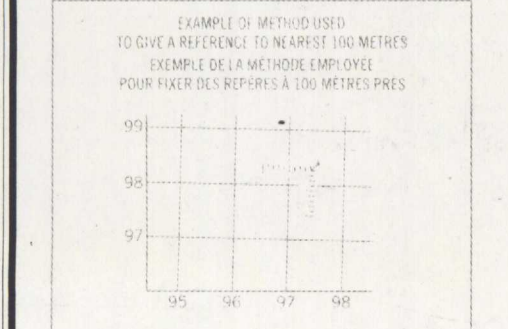
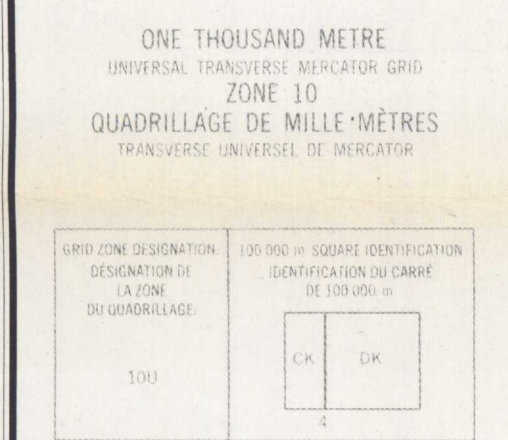
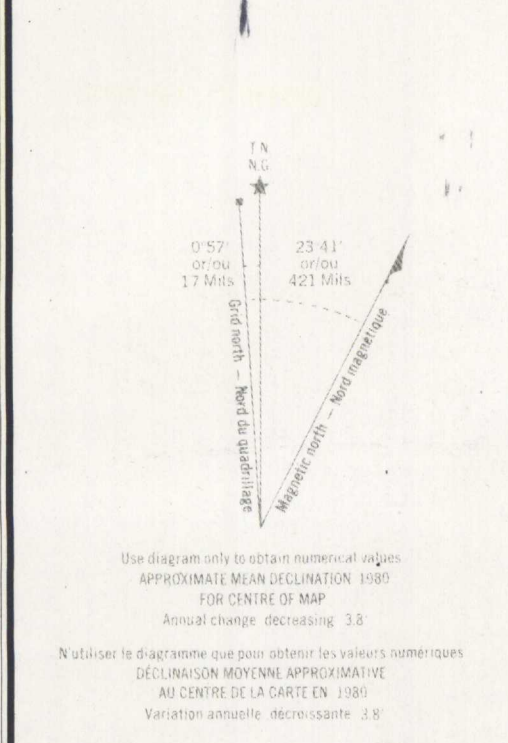
GLOSSARY GLOSSAIRE

Abandoned	Terrain d'ancien
Area	Zone
City limits	Limites de ville
Customs	Douane
Ditch	Fossé
Drapet	Abattoir
Dump	Décharge
Filtration Plant	Usine de filtration
Gas	Station de gaz
Gas Control	Terrain de gaz
Jack Yard	Atelier de réparation
Kiosk	Kiosque
Landfill	Remblai
Line Waste	Déchet de ligne
Oil Wells	Puits de pétrole
Park	Parc
Road	Roadway
Service Station	Station de service
Shed	Étable
Storage Area	Zone de stockage
Surveyed Line	Ligne mesurée
Tank	Réservoir
Water	Eau
Winter Road	Chemin d'hiver

For a complete glossary see reverse side
 Pour un glossaire complet voir au verso

ABBREVIATIONS ABRÉVIATIONS

Aband	Abandonné
Cem	Cimetière
Co	Comté
Elev	Élévateur
F	Ferme
IR	Indian Reserve
H	Hôtel
L	Lieu
M	Mairie
Mun	Municipalité
P	Post Office
PH	Poste
RCMP	Royal Canadian Mounted Police
Res	Reservoir
Tran Sta	Transformer Station
UL	Unité de Licence
Aband, ce	Abandonné, ce
Cimetière	Cimetière
Comté	Comté
Élévateur	Élévateur
Ferme	Ferme
Reserve indienne	Reserve indienne
Hôtel	Hôtel
Lieu	Lieu
Mairie	Mairie
Municipalité	Municipalité
Bureau de poste	Bureau de poste
Contrôle électrique	Contrôle électrique
Gendarmes du Royal Canadien	Gendarmes du Royal Canadien
Station de transformateur	Station de transformateur
Licence de véhicules	Licence de véhicules



REFERENCE POINT: CHURCH, EQUALS 100 METRES
 CHURCH, EQUALS 100 METRES

EXAMPLE OF METHOD USED TO DERIVE METRES FROM FEET FOR MAPS OF SCALE 1:50 000

TABLEAU D'ADDITION DU SYSTÈME NATIONAL DE RÉFÉRENCE CARTES

TABLEAU D'ADDITION DU SYSTÈME NATIONAL DE RÉFÉRENCE CARTES

92 F/7	92 F/8	92 G/2
92 F/9	92 F/10	92 G/3
92 F/11	92 F/12	92 G/4

PARKVILLE
 92 F/8
 ÉDITION 3

Sheet 6 of 10