


OPEN FILE  
 DOSSIER PUBLIC  
 1045\_2  
 1984  
 GEOLOGICAL SURVEY  
 COMMISSION GÉOLOGIQUE  
 OTTAWA

RELIABILITY DIAGRAM - CROQUIS DEXACTITUDE




Projeté en 1873, by the SURVEYS AND MAPPING BRANCH, DEPARTMENT OF ENERGY, MINES AND RESOURCES, from large scale maps, printed 1975.  
 Magnétique déclinaison 1974 varie de 30°38' westerly at centre of map edge to 29°46' westerly at centre of east edge. Mean annual change 4.2' easterly.

Roads:  
 loose or stabilized surface, all weather ..... 2 lines or more  
 loose surface, dry weather .....  
 cart track .....  
 trail or portage .....

FOR COMPLETE REFERENCE SEE REVERSE SIDE

BLANC-SABLON  
 QUÉBEC - NEWFOUNDLAND



COURTOIR INTERVAL 100 FEET  
 Elevations in Feet above Mean Sea Level  
 North American Datum 1927  
 Transverse Mercator Projection  
 Colors may be obtained from the Canada Map Office, Department of Energy, Mines and Resources, Ottawa, or your nearest map dealer.  
 © Canada Copyrights Reserved 1975

Échelle en 1873, par la DIRECTION DES LEVÉS ET DE LA CARTOGRAPHIE, MINISTÈRE DE L'ÉNERGIE, DES MINES ET DES RESSOURCES, à partir des cartes à grande échelle, imprimées en 1975.  
 La déclinaison magnétique pour 1974 varie de 30°38' Ouest au centre de la limite Ouest à 29°46' Ouest au centre de la limite Est. Variation moyenne annuelle 4,2' Est.

Roads:  
 graver aggloméré, toute saison ..... 2 lignes ou plus  
 de graver période sèche .....  
 de terre .....  
 sentier ou portage .....

POUR UNE LISTE COMPLÈTE DES SIGNAUX, VOIR AU VERSO

LA MER DE GOLDTHWAIT SUR LA CÔTE NORD DU SAINT-LAURENT: BLANC-SABLON (12 P)

Géologie préliminaire principalement par photo-interprétation: J.M.M. Dubois, G. Desmarais, D. Brouillette, S. Perras, G.L. Tremblay, L. Larivière, F. Denis et G. Lessard, 1981-83.

Références  
 BERGERON, G., C. Demers, S. Dion, J.M.M. Dubois, G. Dumoulin, 1983 D. Gilbert, J. Lacroix, S. Lainesse, A. Morissette et F. Richard. Environnement physique et humain de la région de Lourdes-de-Blanc-Sablon, Basse Côte Nord du Saint-Laurent. Département de géographie, Université de Sherbrooke, 132 p., carte au 1:25 000.

DUBOIS, J.M.M. Essai de classification de la zone côtière et d'identification d'unités physiographiques sur la Côte Nord du Saint-Laurent: Pointe-des-Monts à Blanc-Sablon. Ministère des travaux publics du Canada, Étude des rives du Saint-Laurent, 190 p., carte au 1:250 000.

DUBOIS, J.M.M. Environnements quaternaires et évolution postglaciaire d'une zone côtière en émergence en bordure sud du Bouclier canadien: la Moyenne Côte Nord du Saint-Laurent, Québec. Thèse de Ph.D., Université d'Ottawa, 754 p.

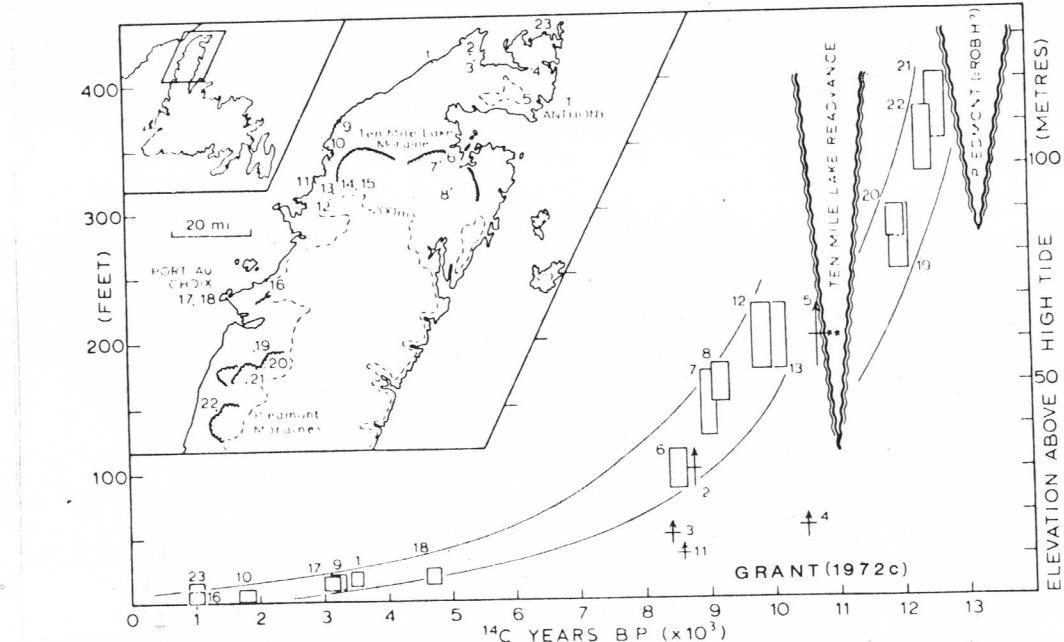
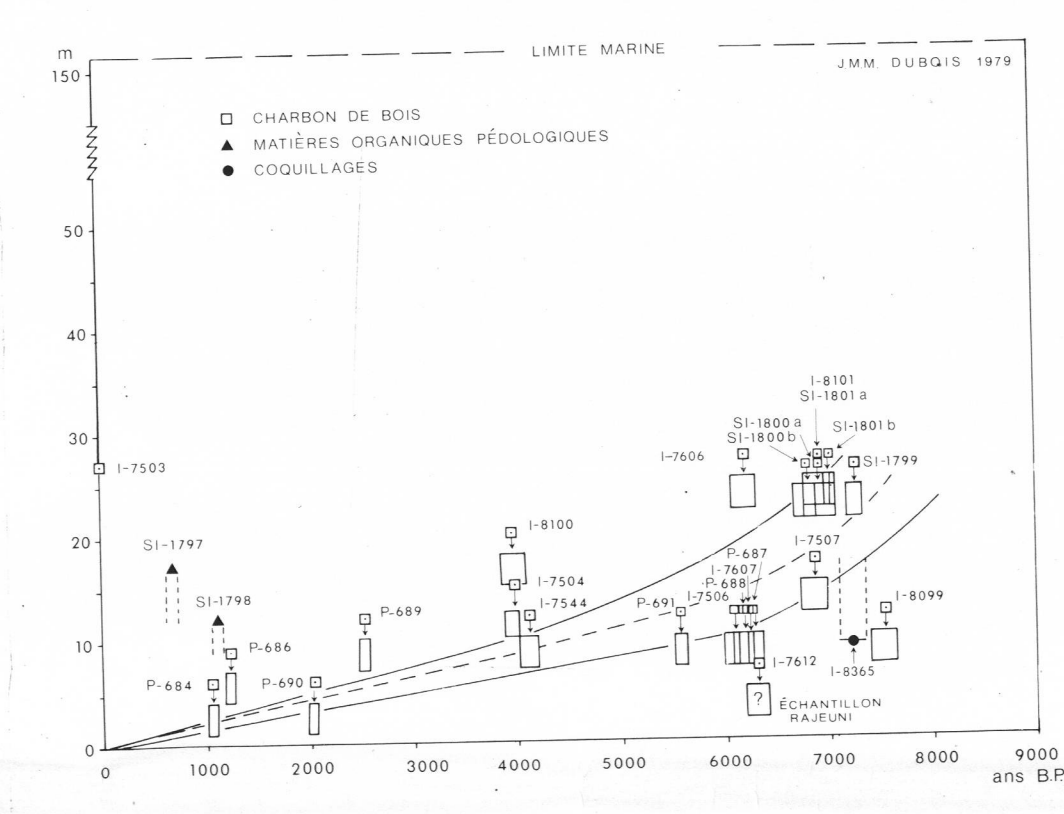
GRANT, D.R. Postglacial emergence of northern Newfoundland. 1972 Geological Survey of Canada, Paper 72-1B, p. 100-102.

PERRAS, S. Étude géomorphologique et détermination de la limite supérieure de la mer de Goldthwait par photo-interprétation pour les régions de Harrington Harbour (12J), de Saint-Augustin (12O) et de Blanc-Sablon (12P). Département de géographie, Université de Sherbrooke, 48 p., cartes au 1:250 000.

LÉGENDE

<b>DÉPÔTS:</b>	
TOURBE	4
SABLES ET GRAVIERS DE PLAGE	3
SILTS, SABLES ET GRAVIERS DELTAÏQUES ET ESTUARIENS	2
ARGILES ET SILTS MARINS D'EAU PROFONDE	1
SÉDIMENTS GLACIAIRES ET FLUVIO-GLACIAIRES	R
SUBSTRATUM ROCHEUX SOUS LA LIMITE MARINE	
<b>GÉOMORPHOLOGIE DE LA CÔTE ET DE L'ARRIÈRE-CÔTE:</b>	
LIMITE MARINE BIEN DÉFINIE ET COTE D'ALTITUDE (m)	
LIMITE MARINE EXTRAPOLÉE	
DUNES PARABOLIQUES	
BUTTES ET CRÊTES ÉOLIENNES	
DELTA FLUVIO-GLACIAIRES (altitude en m)	
DELTA DE REGRESSION OU DE LIMITE MARINE (altitude en m)	
GLISSEMENTS DE TERRAIN	
FALAISES MORTES DANS DÉPÔTS MEUBLES	
FALAISES MORTES DANS LE SUBSTRATUM ROCHEUX	
TALUS D'ÉROSION FLUVIALE	
<b>DÉPÔTS ET GÉOMORPHOLOGIE DU RIVAGE:</b>	
TRAIT DE CÔTE ROCHEUX	
TRAIT DE CÔTE DANS LES DÉPÔTS MEUBLES	
FALAISES VIVES	
PLAGES ROCHÉUSES	
PLAGES DE BLOCS	
PLAGES DE SABLE ET GRAVIER	
PLAGES DE VASE	
FÎLÈCHES LITTORALES	
DÉRIVE LITTORALE	
DELTAIS SOUS-AQUATIQUES	
DELTAIS DE MAREE	

COURBE INTUITIVE D'ÉMERSION DE LA BASSE CÔTE NORD DU SAINT-LAURENT



COURBE D'ÉMERSION DU NORD DE TERRE-NEUVE

This document was produced by scanning the original publication.  
 Ce document est le produit d'une numérisation par balayage de la publication originale.