

Military users, refer to this map as MAP 105-O/14 CARTE pour usage militaire. ÉDITION 1 MCE ÉDITION

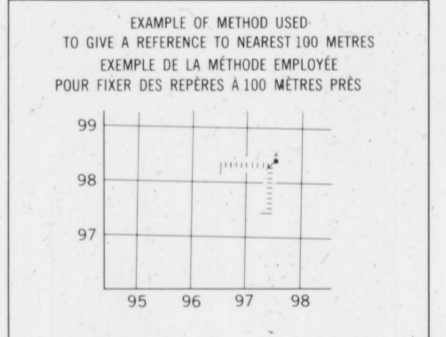
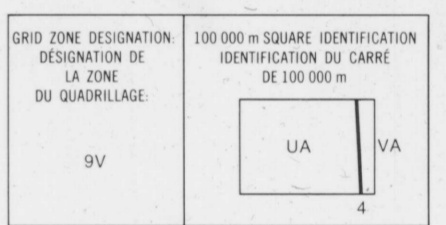



LEGEND - LÉGENDE

ROAD, HARD SURFACE, ALL WEATHER		ROUTE, SURFACE DURCIE, TOUTES SAISONS
ROAD, LOOSE SURFACE		ROUTE, SURFACE DE GRAVIER
CART TRACK, WINTER ROAD		CHEMIN DE CHARRIOL, ROUTE D'HIVER
TRAIL, CUT LINE, PORTAGE		SENTIER, PÉNÉE OU PORTAGE
BUILT-UP AREA		AGGLOMÉRATION
RAILWAY, SIDING, STATION, STOP		CHEMIN DE FER, VOIE D'ÉVITEMENT, STATION, ARRÊT
BRIDGE		PONT
SEAPLANE BASE, SEAPLANE ANCHORAGE		BASE D'HYDROAVIONS, ANCRAGE D'HYDROAVIONS
HOUSE, BARN		MAISON, GRANGE
CHURCH, SCHOOL, POST OFFICE		ÉGLISE, ÉCOLE, BUREAU DE POSTE
TOWER, FIRE, COMMUNICATION		TOUR, FEU, COMMUNICATION
WELL, OIL, GAS, TANK, WATER		PUIITS, PÉTROLE, GAZ, RÉSERVOIR, EAU
POWER TRANSMISSION LINE		LIGNE DE TRANSPORT D'ÉNERGIE
MINE, GRAVEL PIT		MINE, CARRIÈRE DE GRAVIER
CUTTING, EMBANKMENT		DEBLAI, REMBLAI
INTERNATIONAL, PROVINCIAL BOUNDARY WITH MONUMENT		FRONTIÈRE INTERNATIONALE, LIMITE PROVINCIALE AVEC BORNE
PROVINCIAL BOUNDARY, UNSURVEYED		FRONTIÈRE PROVINCIALE, NON APPRÉHENSÉ
COUNTY, DISTRICT BOUNDARY		LIMITE DE COMTE, OU DE DISTRICT
TOWNSHIP, PARISH BOUNDARY		LIMITE DE CANTON, DE PAROISSE
MUNICIPALITY BOUNDARY		LIMITE DE MUNICIPALITÉ
RESERVE, SANCTUARY, PARK, ETC. BOUNDARY		LIMITE DE RÉSERVE, SANCTUAIRES, PARCS, ETC.
OUTLINED LANDMARK AREA, BOUNDARY APPROXIMATE, ETC.		LIMITE DE SURFACE RÉFÈRE, LIMITE APPROXIMATIVE, ETC.
D.L.S. TOWNSHIP CORNER, SURVEYED, UNSURVEYED		COIN DE CANTON (A.T.C.), APPRÉHENSÉ, NON APPRÉHENSÉ
D.L.S. SECTION CORNER		COIN DE SECTION (A.T.C.)
HORIZONTAL CONTROL POINT		POINT DE CONTRÔLE PLANIMÉTRIQUE
BENCH MARK WITH ELEVATION		RÉFÈRE DE NIVELLEMENT AVEC COTE
SPOT ELEVATION, PRECISE		POINT COTE, PRÉCIS
STREAM OR SHORELINE, INDEFINITE		COURS D'EAU OU RIVE, IMPRÉCIS
LAKE, INTERMITTENT LAKES		LAC, LACS INTERMITTENT
FLOODED LAND		TERRAIN INONDÉ
MARSH, SWAMP (WOODED), STRING BOG		MARAIS, BOISÉ, MARÉCAUX, FONDRIÈRE À FILAMENTS
DRY RIVER BED WITH CHANNELS		LIT DE RIVIÈRE ASSÈCHÉ AVEC CHENEAUX
RAPIDS, FALLS, RAPIDS		RAPIDES, CHUTES, RAPIDES
FORESHORE FLATS, SAND IN WATER, ROCKS		ESTRANS, SABLE SOUS L'EAU, ROCHES
TUNDRA, LAKES IN TUNDRA, POLYGONS		TOUNDRA, LACS EN TOUNDRA, POLYGONES DE TOUNDRA
PALSA BOG, RAISED BEACHES		FONDRIÈRE DE PALSE, PLAGES SURÉLEVÉES
DAM, WHARF		BARRAGE, QUAI
ICEFIELD (GLACIER), MORANE		CHAMP DE GLACE (GLACIER), MORANE
PINGO		PINGO
DITCH		FOSSÉ
CONTOURS		COURBES DE NIVEAU
APPROXIMATE CONTOURS		COURBES DE NIVEAU APPROXIMATIVES
DEPRESSION CONTOUR		COURBE DE CUVETTE
CLIFF		FALAISE
SPOT ELEVATION, APPROXIMATE, LAND, WATER		POINT COTE, APPROXIMATIF, SUR TERRE, SUR L'EAU
ESKER		ESKER
SAND, SAND DUNES		SABLE, DUNES DE SABLE
HISTORIC SITE		LIEU HISTORIQUE
WOODED AREA, FOREST, CLEARED AREA		SURFACE BOISÉE, FORÊT, ESPACE DÉNUDÉE, CLAIRIÈRE

METRIC/MÉTRIQUE

METRIC/MÉTRIQUE



REFERENCE POINT POINT DE RÉFÈRE

CHURCH, ÉGLISE (see above)

EASTING: Read number on grid line immediately to left of point.

NORTHING: Note in column of the figure the quadrangle immediately to the right of the point.

Estimate tenths of a square from this line eastward to point.

Estimate the number of decimetres of the easting between this figure and the figure on direction east.

NORTHING: Read number on grid line immediately below point.

WESTING: Note in column of the figure the quadrangle immediately to the right of the point.

Estimate tenths of a square from this line westward to point.

Estimate the number of decimetres of the northing between this figure and the figure on direction north.

GRID REFERENCE: 579864

REFERENCE AU QUADRILLAGE: 579864

Nearest certain grid reference 100 000 metres. La prochaine référence certaine est à 100 000 mètres.

106 B/4	106 B/3	106 B/2
105-O/13	105-O/14	105-O/15
105-O/12	105-O/11	105-O/10

ONE THOUSAND METRE UNIVERSAL TRANSVERSE MERCATOR GRID ZONE 9 QUADRILLAGE DE MILLE MÈTRES TRANSVERSE UNIVERSEL DE MERCATOR

The 1983 MAGNETIC BEARING is 35°32' (832 mmi) EAST OF GRID NORTH.

ANNUAL CHANGE DECREASING 9"

GRID NORTH is 2°01' (36 mmi) WEST OF TRUE NORTH for centre of map.

The 1983 MAGNETIC BEARING is 35°32' (832 mmi) N 1°E57' N OF QUADRILLAGE.

VARIATION ANNUELLE DÉCROISSANTE 9"

NORD DU QUADRILLAGE est à 2°01' (36 mmi) à l'OUEST DU NORD GÉOGRAPHIQUE au centre de la carte.

CONVERSION SCALE FOR ELEVATIONS

ÉCHELLE DE CONVERSION DES ALTITUDES

Feet 0 100 200 300 400 500 600 700 800 900 1000

Mètres 0 100 200 300 400 500 600 700 800 900 1000

OPEN FILE DOSSIER PUBLIC 1006 GEOLOGICAL SURVEY COMMISSION GÉOLOGIQUE OTTAWA

MARMOT CREEK 105-O/14 EDITION 1

Energy Mines and Resources Canada / Énergie, Mines et Ressources Canada

131°30' 25' 20' 15' 10' 05' 131°00'

64°00' 55' 50' 63°45'

PRODUCED BY THE SURVEYS AND MAPPING BRANCH, DEPARTMENT OF ENERGY, MINES AND RESOURCES, OTTAWA, PUBLISHED IN 1983.

COPIES MAY BE OBTAINED FROM THE CANADA MAP OFFICE, DEPARTMENT OF ENERGY, MINES AND RESOURCES, OTTAWA, OR YOUR NEAREST MAP DEALER.

© 1983 HER MAJESTY THE QUEEN IN RIGHT OF CANADA, DEPARTMENT OF ENERGY, MINES AND RESOURCES.

ELEVATIONS IN METRES ABOVE MEAN SEA LEVEL

CONTOUR INTERVAL 20 METRES

NORTH AMERICAN DATUM 1927

TRANSVERSE MERCATOR PROJECTION

INFORMATION CONCERNING BENCH MARKS AND HORIZONTAL SURVEY MONUMENTS CAN BE OBTAINED FROM GEODETIC SURVEY, SURVEYS AND MAPPING BRANCH, OTTAWA.

Scale 1:50 000 Échelle

Miles 0 1 2 3

Mètres 0 1000 2000 3000 4000

Yards 0 1000 2000 3000 4000

MARMOT CREEK YUKON TERRITORY

ALTITUDES EN MÈTRES

EQUIDISTANCE DES COURBES 20 MÈTRES

SISTÈME DE RÉFÉRENCE GÉODÉSIQUE NORD-AMÉRICAIN 1927

PROJECTION TRANSVERSE DE MERCATOR

POUR TOUT RENSEIGNEMENT CONCERNANT LES RÉFÈRES ET BORNES ALTIMÉTRIQUES, S'ADRESSER AUX LÈVES GÉODÉSIQUES, DIVISION DES LÈVES ET DE LA CARTOGRAPHIE, OTTAWA.

ÉTABLI PAR LA DIRECTION DES LÈVES ET DE LA CARTOGRAPHIE, MINISTÈRE DE L'ÉNERGIE, DES MINES ET DES RESSOURCES, OTTAWA, PUBLIÉE EN 1983.

CES CARTES SONT EN VENTE AU BUREAU DES CARTES DU CANADA, MINISTÈRE DE L'ÉNERGIE, DES MINES ET DES RESSOURCES, OTTAWA, OU CHEZ LE VENDEUR LE PLUS PRÈS.

MINISTÈRE DE L'ÉNERGIE, DES MINES ET DES RESSOURCES.

© 1983 SA MAJESTÉ LA REINE DU CHEF DU CANADA.

CECILIE '84 - G.S.C. OPEN FILE REPORT #