




*Handwritten scribbles and lines.*

F O X E

B A S I N

LOCATION MAP  
 Note: all locs have the prefix Tm-68  
 i.e. Tm-68-38a, etc.

RELIABILITY DIAGRAM - CROQUIS D'EXACTITUDE



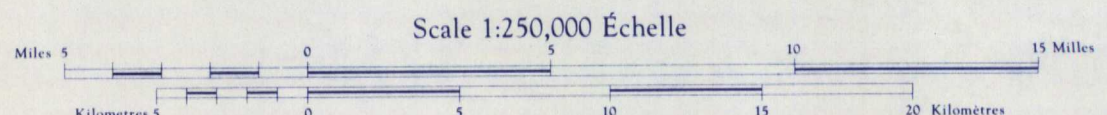
A - Stereo compiled from 1958 aerial photographs.  
 A - Rédigée par stéréorestitution d'après des photographies aériennes prises en 1958.

Compiled 1963, by the SURVEYS AND MAPPING BRANCH, DEPARTMENT OF MINES AND TECHNICAL SURVEYS. Printed 1965.

Magnetic declination 1965 varies from 52°23' westerly at centre of west edge to 53°53' westerly at centre of east edge. Mean annual change 17.7' easterly.

- Road, dry weather.....Route, temps sec.....
- Wagon or winter road. Chemin de terre ou d'hiver.....
- Trail or portage.....Sentier ou portage.....
- Town.....Ville.....
- Village or Settlement. Village ou hameau.....
- Post Office.....Bureau de poste.....
- Horizontal control point. Point géodésique.....
- Boundary monument. borne frontière.....

PRINCE CHARLES ISLAND  
 DISTRICT OF FRANKLIN  
 NORTHWEST TERRITORIES



Scale 1:250,000 Échelle

Kilometres 5 10 15 20 Kilometres

Projection Transverse Mercator  
 North American Datum 1927 (1956)  
 Contour interval 100 feet  
 Elevations in feet above Mean Sea Level

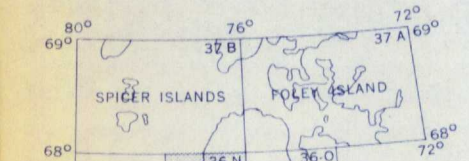
Projection Transverse de Mercator  
 Niveau de référence nord-américain, 1927 (1956)  
 Équidistance des courbes: 100 pieds  
 Élévations en pieds au-dessus du niveau moyen de la mer

Copies may be obtained from the Map Distribution Office, Department of Mines and Technical Surveys, Ottawa.  
 Ces cartes sont en vente au Bureau de distribution des cartes, ministère des Mines et des Relevés techniques, Ottawa.

Rédigée en 1963, par la DIRECTION DES LEVÉS ET DE LA CARTOGRAPHIE, MINISTÈRE DES MINES ET DES RELEVÉS TECHNIQUES. Imprimée en 1965.

La déclinaison magnétique pour 1965 varie de 52°23' Ouest au centre de la limite Ouest à 53°53' Ouest au centre de la limite Est. Variation moyenne annuelle 17.7' Est.

- Stream.....Cours d'eau.....
- intermittent or dry.....intermittent ou à sec.....
- indefinite.....imprécis.....
- Rapids, falls.....Rapides; chute.....
- Marsh or swamp.....Marais ou marécage.....
- Intermittent lake.....Lac intermittent.....
- Depression contours.....Courbes de cuvette.....
- Spot Elevation, in feet. Repère de nivellement en pieds.....2550.



Index to adjoining sheets of National Topographic System  
 Tableau d'assemblage du Système National de Référence Cartographique