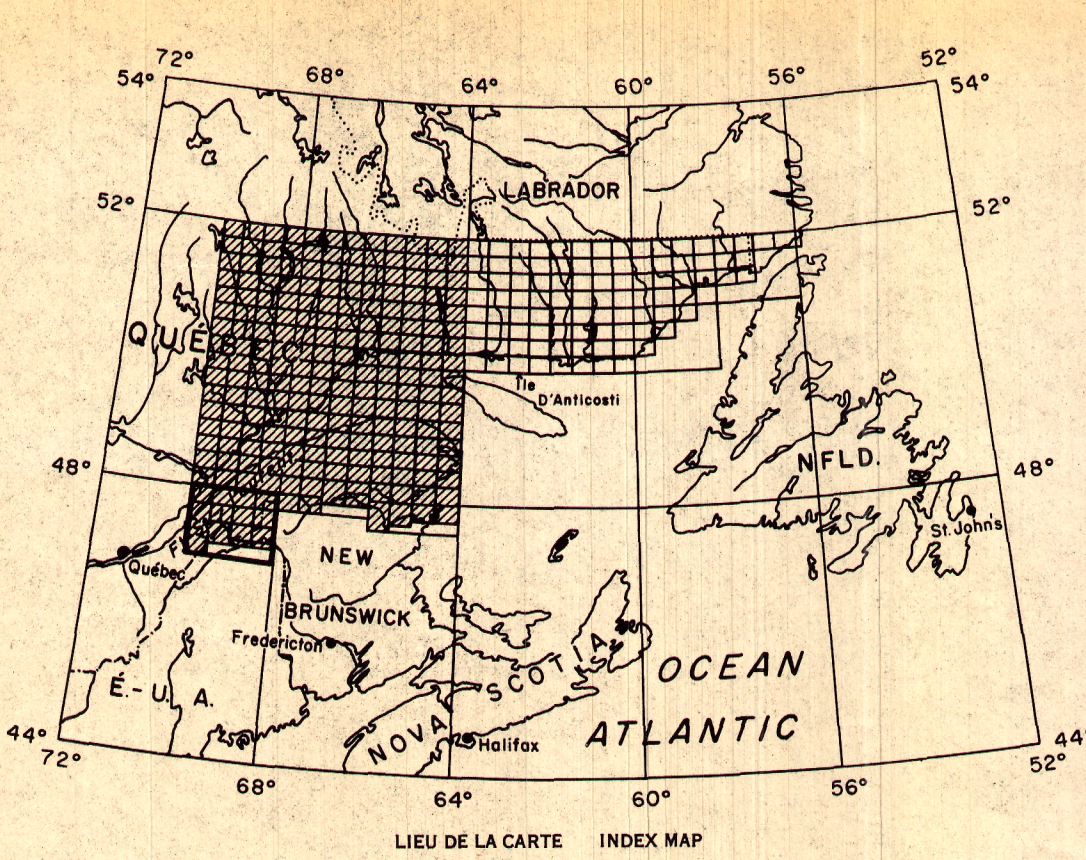
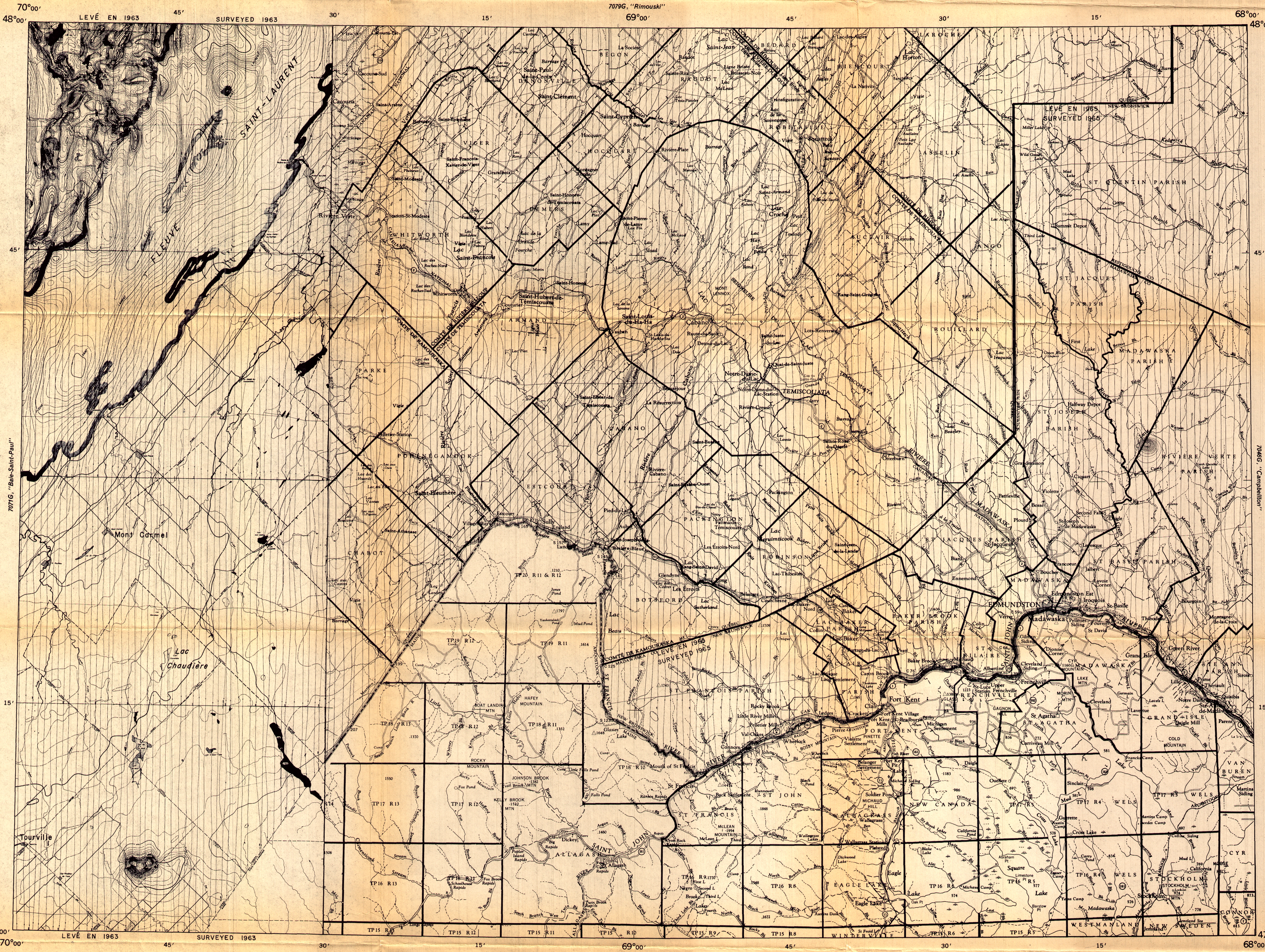


SÉRIE DES CARTES AÉROMAGNÉTIQUES
AEROMAGNETIC SERIES


1:250 000

7070



CARTE MAP
7070G
EDMUNDSTON
QUÉBEC - NEW BRUNSWICK

Scale 1:250 000



Altitude du vol: 1000 pieds au-dessus du niveau du sol.
Flight altitude: 1000 feet above ground level.

Levé magnétique aérien, octobre 1966 à mars 1968
par Spartan Air Services Limited.

Aucune correction n'a été apportée pour compenser la variation régionale.

Airborne magnetic survey, October 1966 to March 1968,
by Spartan Air Services Limited.

No correction has been made for regional variation.

The planimetry of this map was reproduced from 1:250,000 topographical map sheets, published by the Ministère de l'Énergie, des Mines et des Ressources, Ottawa.

ON PEUT OBTENIR DES EXEMPLAIRES DE CETTE CARTE EN S'ADRESSANT À LA DIVISION DES PUBLICATIONS DU MINISTÈRE DES RICHESSES NATURELLES À QUÉBEC OU AU DIRECTEUR DE LA COMMISSION GÉOLOGIQUE DU CANADA, À OTTAWA.

COPIES OF THIS MAP MAY BE OBTAINED FROM THE PUBLICATIONS DIVISION OF THE QUEBEC DEPARTMENT OF NATURAL RESOURCES, QUEBEC CITY, OR FROM THE DIRECTOR, GEOLOGICAL SURVEY OF CANADA, OTTAWA.

DEUXIÈME ÉDITION SECOND EDITION
PUBLIÉE EN 1969 PUBLISHED 1969

CARTE MAP
7070G
EDMUNDSTON
QUÉBEC - NEW BRUNSWICK
21 N