

This document was produced by scanning the original publication. Ce document est le produit d'une numérisation par balayage de la publication originale.

PROVINCE OF QUEBEC  
DEPARTMENT OF NATURAL RESOURCES  
GEOLOGICAL SERVICES

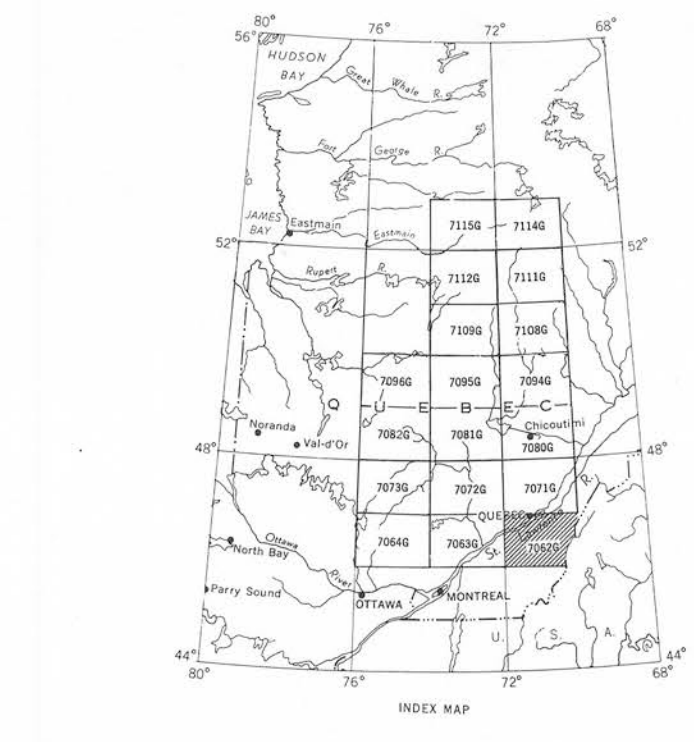
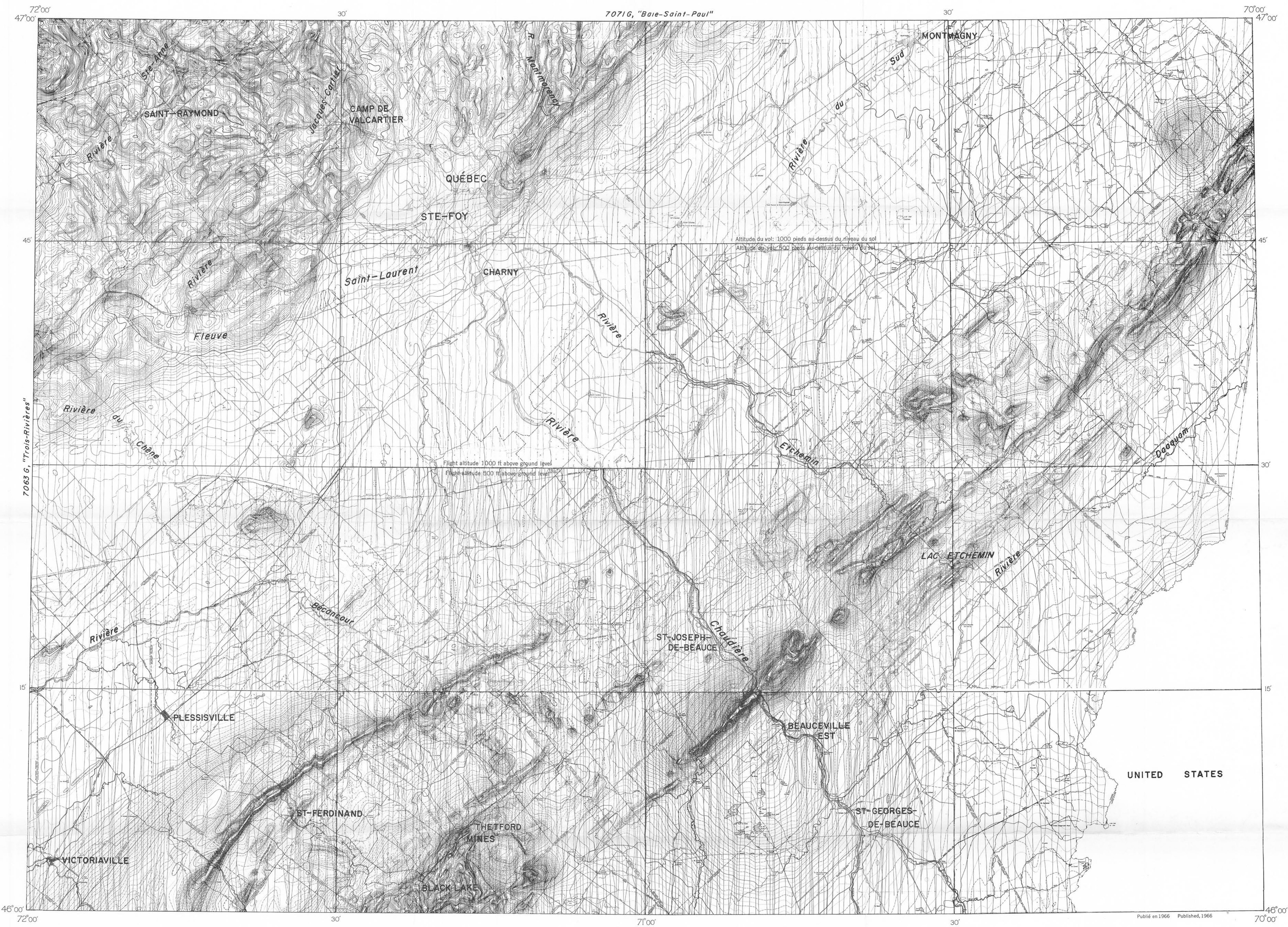
DEPARTMENT OF MINES AND TECHNICAL SURVEYS  
GEOLOGICAL SURVEY OF CANADA

MINISTÈRE DES MINES ET DES RELEVÉS TECHNIQUES  
COMMISSION GÉOLOGIQUE DU CANADA

PROVINCE DE QUÉBEC  
MINISTÈRE DES RICHESSES NATURELLES  
SERVICES GÉOLOGIQUES

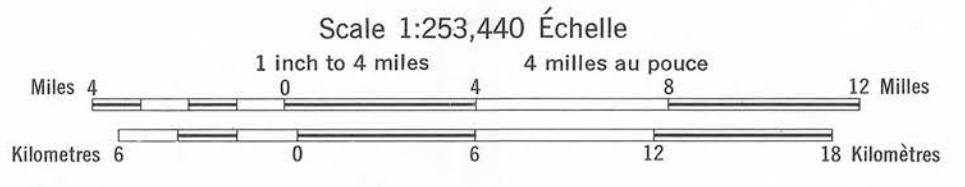
AEROMAGNETIC SERIES  
SÉRIE DES CARTES AÉROMAGNÉTIQUES

21 L



Airborne Magnetic Survey, November, 1962, to June, 1963, by Canadian Aero Service Limited.  
No correction has been made for regional variation.  
Base-map was obtained from topographical sheets published by the Department of Mines and Technical Surveys.  
Flight altitude: 1000 feet above ground level.  
Airborne Magnetic Survey, November 1951 to April 1952 by Geophysics Division, Geological Survey of Canada, Department of Mines and Technical Surveys.  
Flight altitude: 500 feet above ground level.

MAP 7062G CARTE  
**QUÉBEC**  
**QUÉBEC**



Levé magnétique aérien, novembre 1962 à juin 1963, par Canadian Aero Service Limited.  
Aucune correction n'a été apportée pour compenser la variation régionale.  
La carte de base provient de cartes topographiques publiées par le ministère des Mines et des Relevés techniques.  
Altitude du vol: 1000 pieds au-dessus du niveau du sol.  
Levé magnétique aérien, novembre 1951 à avril 1952, par la Division de la géophysique Commission géologique du Canada, ministère des Mines et des Relevés techniques.  
Altitude du vol: 500 pieds au-dessus du niveau du sol.

93401-C93  
1960-  
64  
Dm/HC



7062G  
QUÉBEC  
QUÉBEC  
21 L

7062G  
1966 21 L