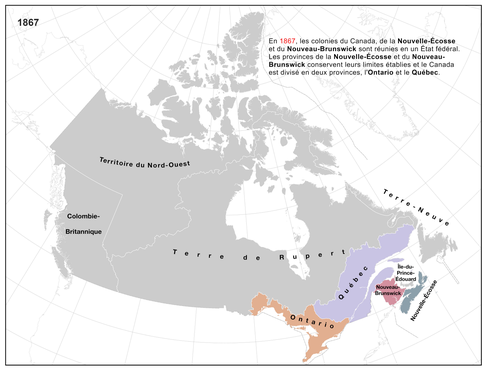

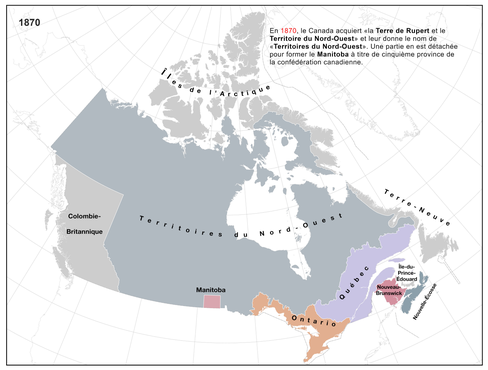

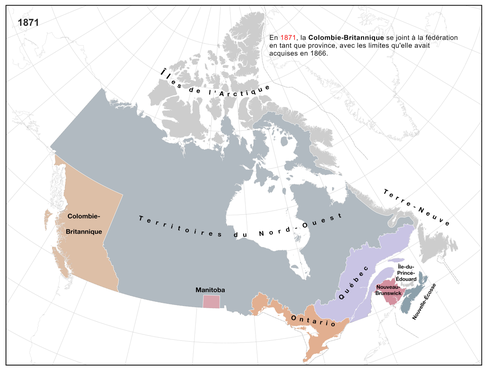

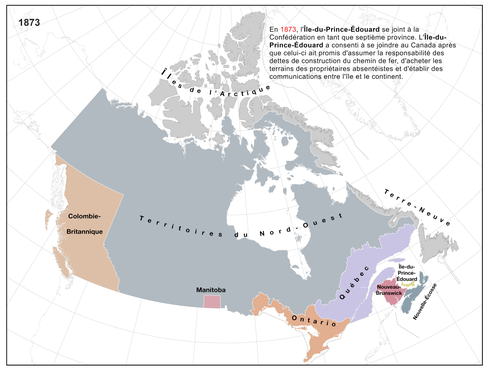

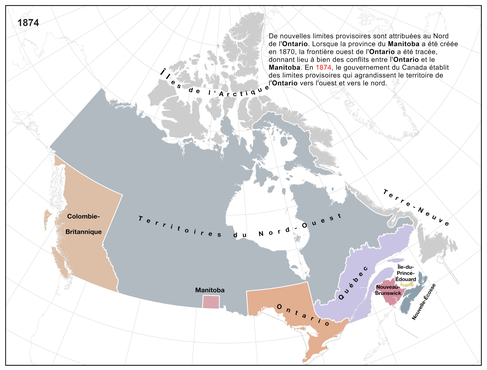

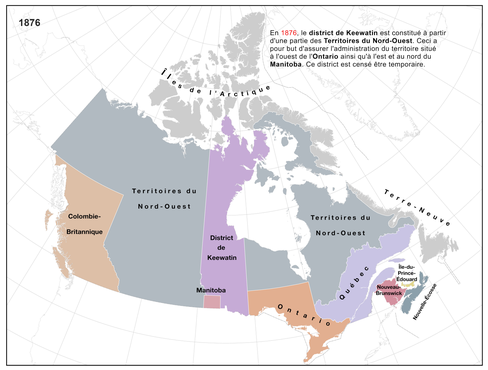

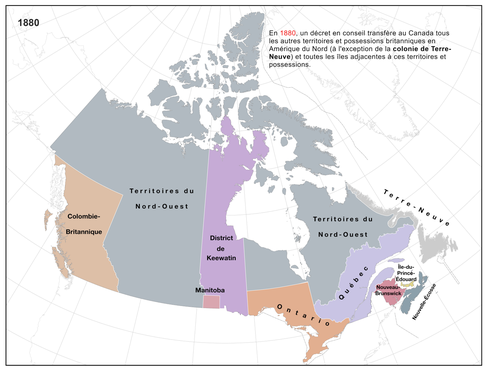

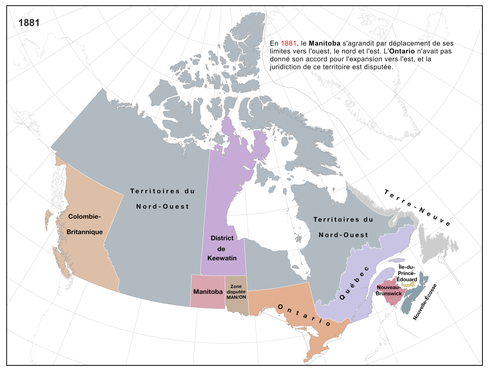

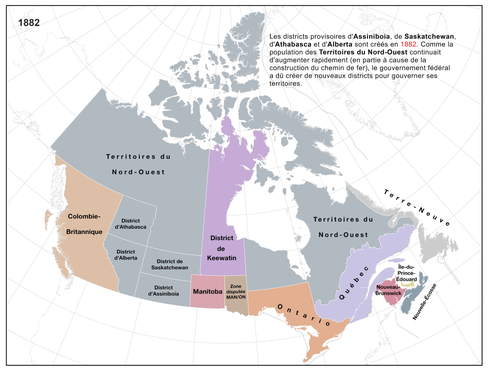

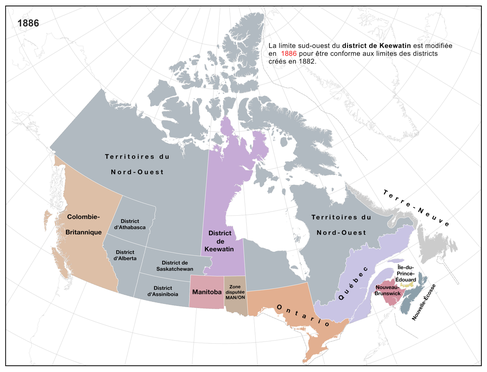

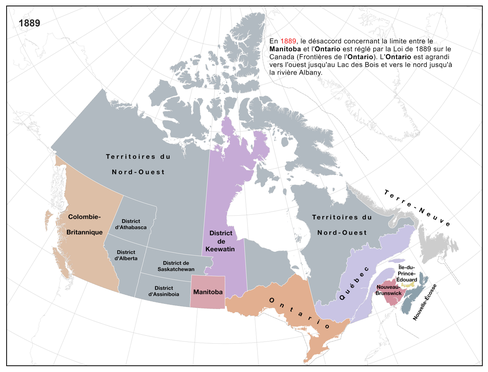

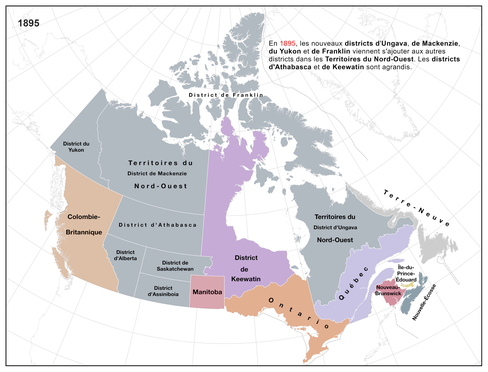

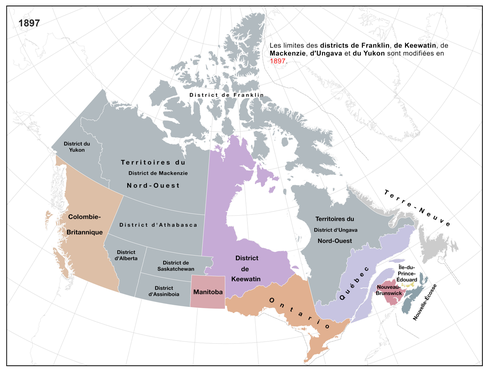

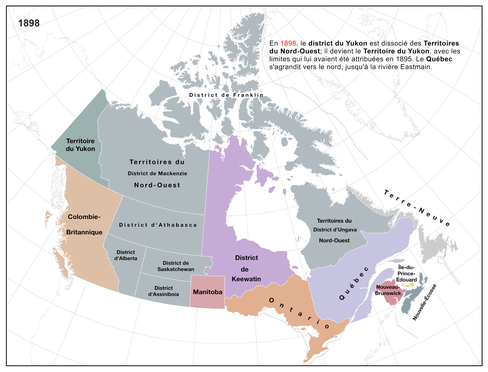

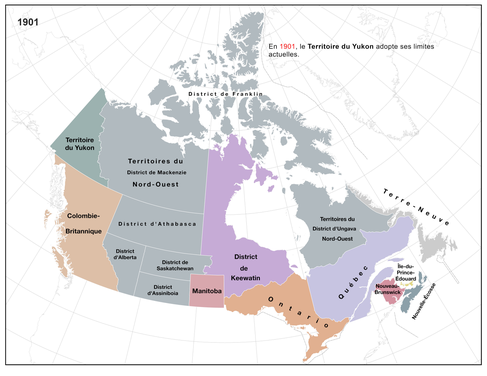

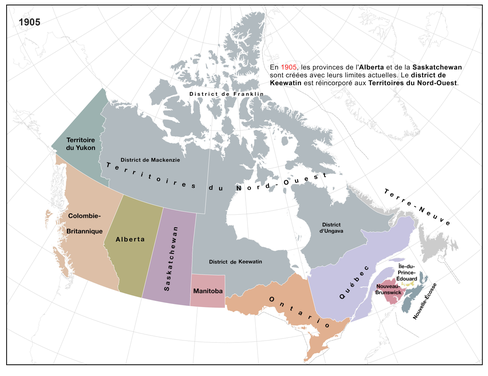

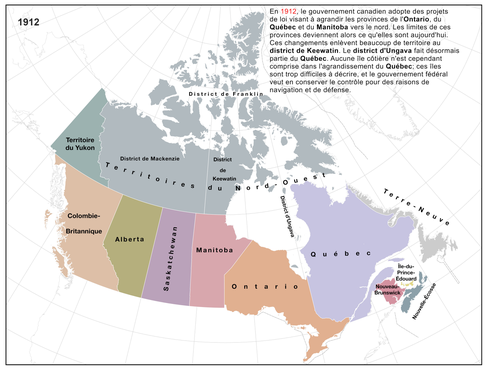

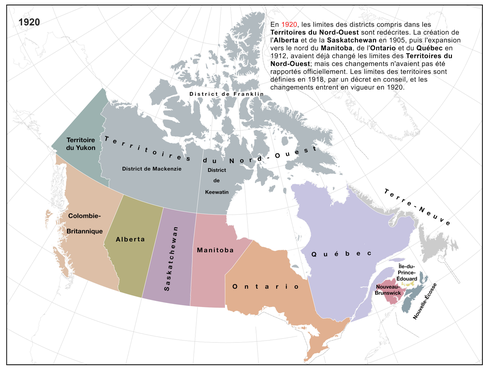

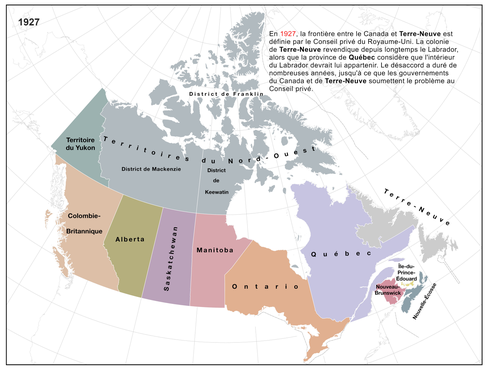

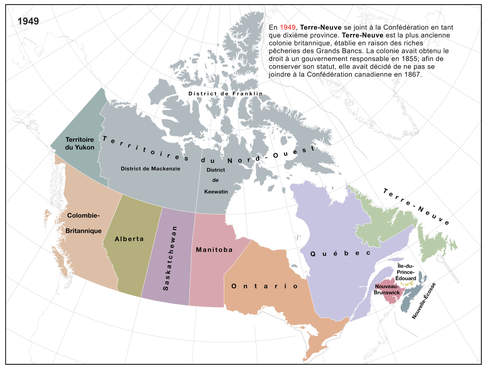

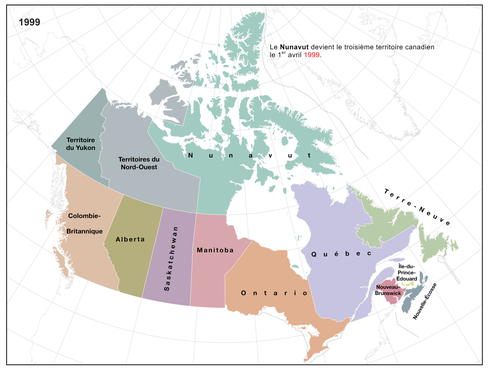

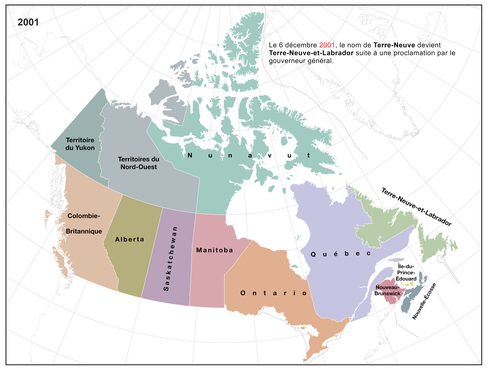

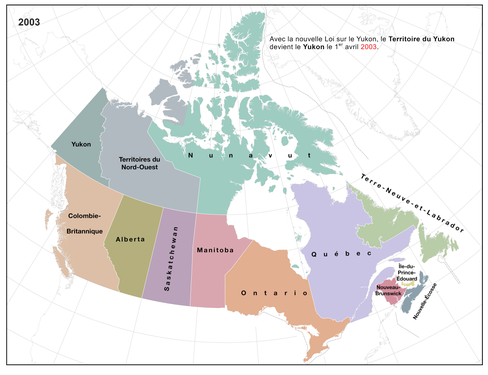

The Atlas of Canada / L'Atlas du Canada

Personnes et lieux

ÉVOLUTION TERRITORIALE DU CANADA, 1867 À 2003

Le Canada, qui occupait un territoire relativement peu étendu à sa création en 1867, est devenu le deuxième au monde pour la superficie.

Cette série de cartes, un ensemble de 23 cartes de l'Atlas, montre l'évolution du territoire à différents moments entre 1867 et 2003. La plupart des provinces ont aussi vu leurs territoires s'agrandir; seules Nouveau-Brunswick et la Nouvelle-Écosse ont conservé les frontières établies à la Confédération, en 1867. Les limites et les noms des territoires ont aussi changé; le Canada compte maintenant trois territoires dont l'un, le Nunavut, n'a été créé qu'en 1999.

Échelle : 1/30 000 000
1 centimètre représente 300 kilomètres

0 500 1000 1500 2000 2500 3000 km

Projection conique conforme de Lambert; parallèles de référence : 49° N et 77° N. Système de référence : NAD 1983

Cette carte présente l'histoire des limites territoriales au Canada, depuis la Confédération jusqu'en 2003.

Les limites territoriales du Canada sont des structures politiques dynamiques qui reflètent l'évolution de ses conditions politiques, économiques et culturelles au fil du temps. Les deux types distincts de limites qui caractérisent respectivement l'Est et l'Ouest canadiens témoignent du cheminement long et diversifié qu'a suivi le peuplement du Canada. Dans l'Est, les limites territoriales des provinces atlantiques sont l'aboutissement de 200 ans de rivalités coloniales pour la possession des terres et des ressources. Parallèlement, le Québec et l'Ontario ont évolué de 1760 jusqu'au début des années 1900, des colonies de peuplement qu'ils étaient aux économies industrialisées qu'ils sont devenus.

En outre, les limites territoriales dans l'Est coïncident assez justement avec des accidents naturels tels que des bassins hydrographiques. Par contraste, les limites territoriales de l'Ouest et du Nord canadiens reflètent l'organisation administrative mise en place par la Compagnie de la Baie d'Hudson en premier lieu, puis par le gouvernement du Canada. Des lignes géométriques fusent vers le nord à partir du 49e parallèle, créant des frontières qui ont divisé des collectivités et des régions entre deux entités provinciales distinctes. Les limites des provinces de l'Ouest ont chacune une histoire et une justification qui leur sont propres. Le Manitoba «aux dimensions d'un timbre poste», issu de la première rébellion menée par Louis Riel, n'a acquis son territoire actuel que plus tard dans son histoire. L'Alberta et la Saskatchewan ont acquis leur statut de provinceAe dans l'optique de la création de deux territoires égaux. Sur la côte du Pacifique, les colonies britanniques ont dû faire vite, en raison de la ruée vers l'or, pour organiser et solidifier leurs revendications du territoire qui correspond aujourd'hui aux limites territoriales de la Colombie-Britannique, et plus tard pour favoriser l'établissement du Territoire du Yukon en réponse à l'envahisseur américain.

Dans le Nord, les limites territoriales des territoires existants ont été redéfinies en 1999 pour créer le territoire du Nunavut. Les limites du nouveau territoire respectent la notion ancestrale de la territorialité ainsi que la définissent les Autochtones.

Carte produite par le Centre canadien de cartographie et d'observation de la Terre, Secteur des géosciences et de la surveillance de la Terre, Ressources naturelles Canada, 2026. Cette carte de l'Atlas du Canada, *Évolution Territoriale 1867-2003*, s'inscrit sous le thème Personnes et lieux, l'un des cinq principaux thèmes de l'Atlas du Canada, et favorise la découverte des autres produits de l'Atlas. Pour en savoir plus, consultez www.atlas.gc.ca.

© Sa Majesté le Roi du chef du Canada, représenté par le ministre des Ressources naturelles, 2026